

Oprava silnice III/34311, Kameničky - Chlumětín

Seznam dokladů k PD

stanoviska dotč. orgánů a vlastníků
veřej. doprav. a techn. infrastruktury

číslo jednací

datum vystavení

KM

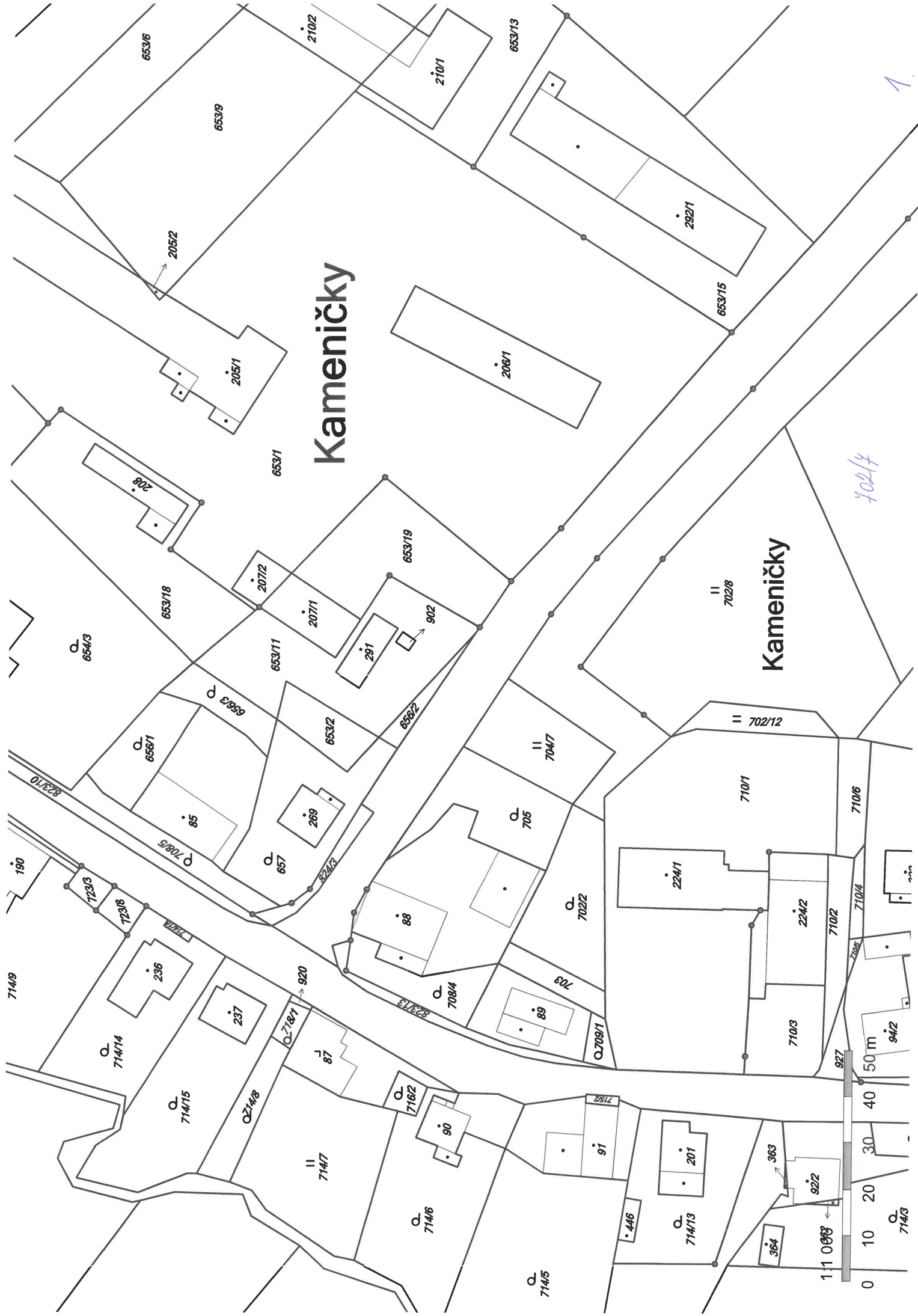
LV

Souhlasy vlastníka pozemků:

Obec Kameničky

MÚ Hlinsko – ÚÚP (§ 96b)	HI 79722/2020/SÚ	15.12.2020
MÚ Hlinsko – ÚPP	HI 84904/2020/SÚ	28.12.2020
MÚ Hlinsko – OŽP	HI 79418/2020/OŽP	06.01.2021
MÚ Hlinsko – OŽP (odpady)	HI 79419/2020/OŽP	10.12.2020
MÚ Hlinsko – OŽP (ochr.p.lesa)	HI 807722020/OŽP	28.12.2020
MÚ Hlinsko – OŽP (§17)	HI 4877/2021/OŽP	22.01.2021
AOPK ČR	04574/ZV/20	11.01.2021
Povodí Labe	PLa/2020/054123	05.01.2021
KÚ Pk – ODSH	KrÚ 89121/2020	02.12.2020
KÚ kraje Vysočina – ODSH	KUJI 6649/2021	27.01.2021
SÚS Pk	SUSPK/16183/2020	11.12.2020
KSÚS Vysočiny	KSAUSVPO1/15869/2020	16.12.2020
KŘP Pk – DI Chrudim	KRPE-88852-1/ČJ-2020-170306	21.01.2021
HZS Pk	HSPA-15-179/2020	09.12.2020
Obec Kameničky		28.12.2020
OÚ Kameničky (ZS kácení)	KAM-423/2020	28.12.2020
SNM MO, OOÚZ	107787/2021-1150-OÚZ-Br	02.02.2021

Obec Kameničky	KAM-021/2021	12.01.2021
GasNet Služby s.r.o.	5002270426	10.12.2020
ČEZ Distribuce a.s.	0101438704	07.01.2021
ČEZ ICT Services a.s.	0700312511	07.01.2021
Telco Pro Services a.s.	0201172892	07.01.2021
ČEZ Distribuce a.s.(k PD)	1111856368	02.12.2020
ČEZ Distribuce a.s.(ochr.p.)	1111856364	02.12.2020
CETIN a.s.	839786/20	03.12.2020
T-Mobile CR a.s.	E52310/20	08.12.2020
Vodafone CR a.s.	201208-1331237699	08.12.2020



Kamenický

Kamenický

702/4

1

50 m

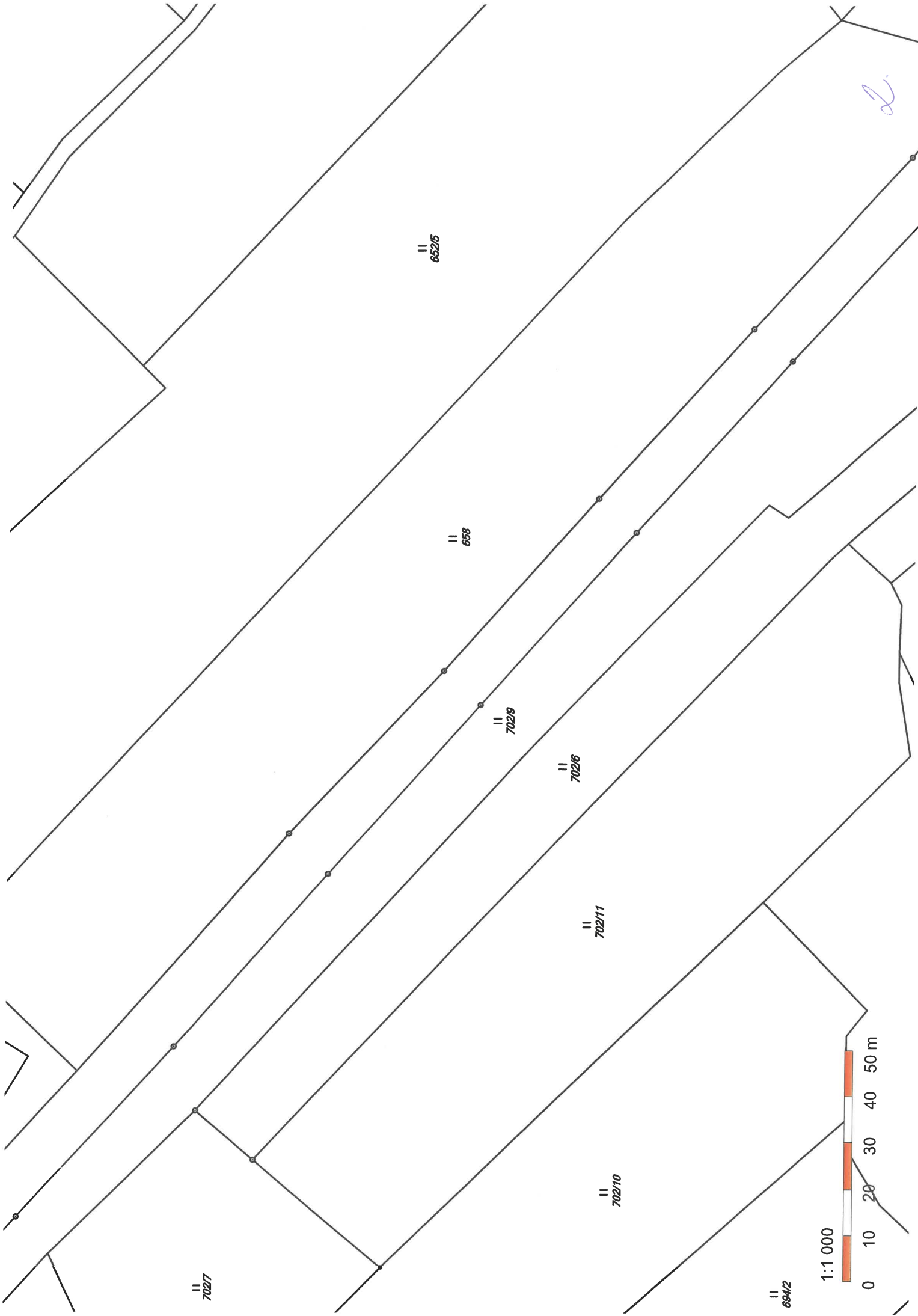
40

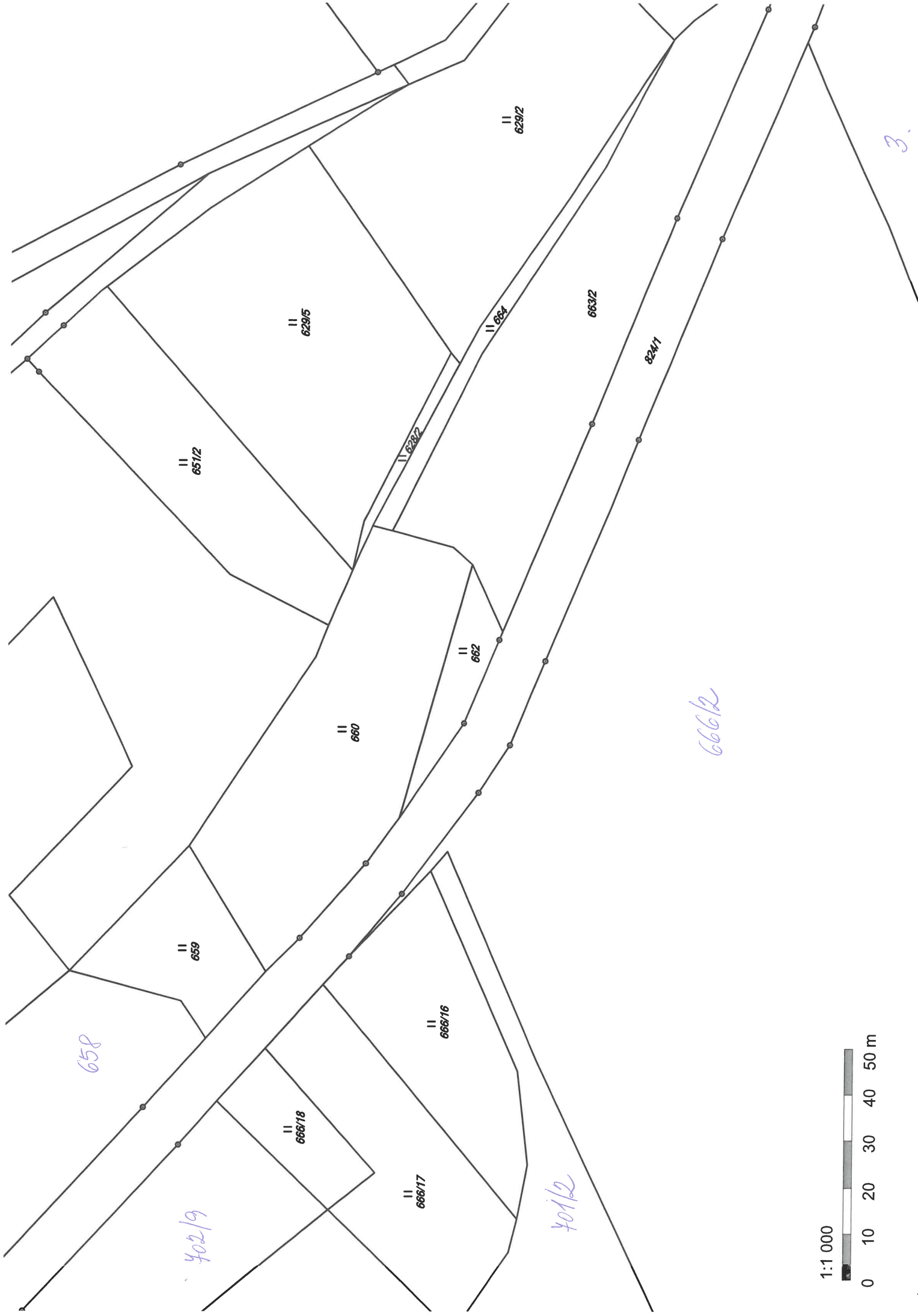
30

20


10

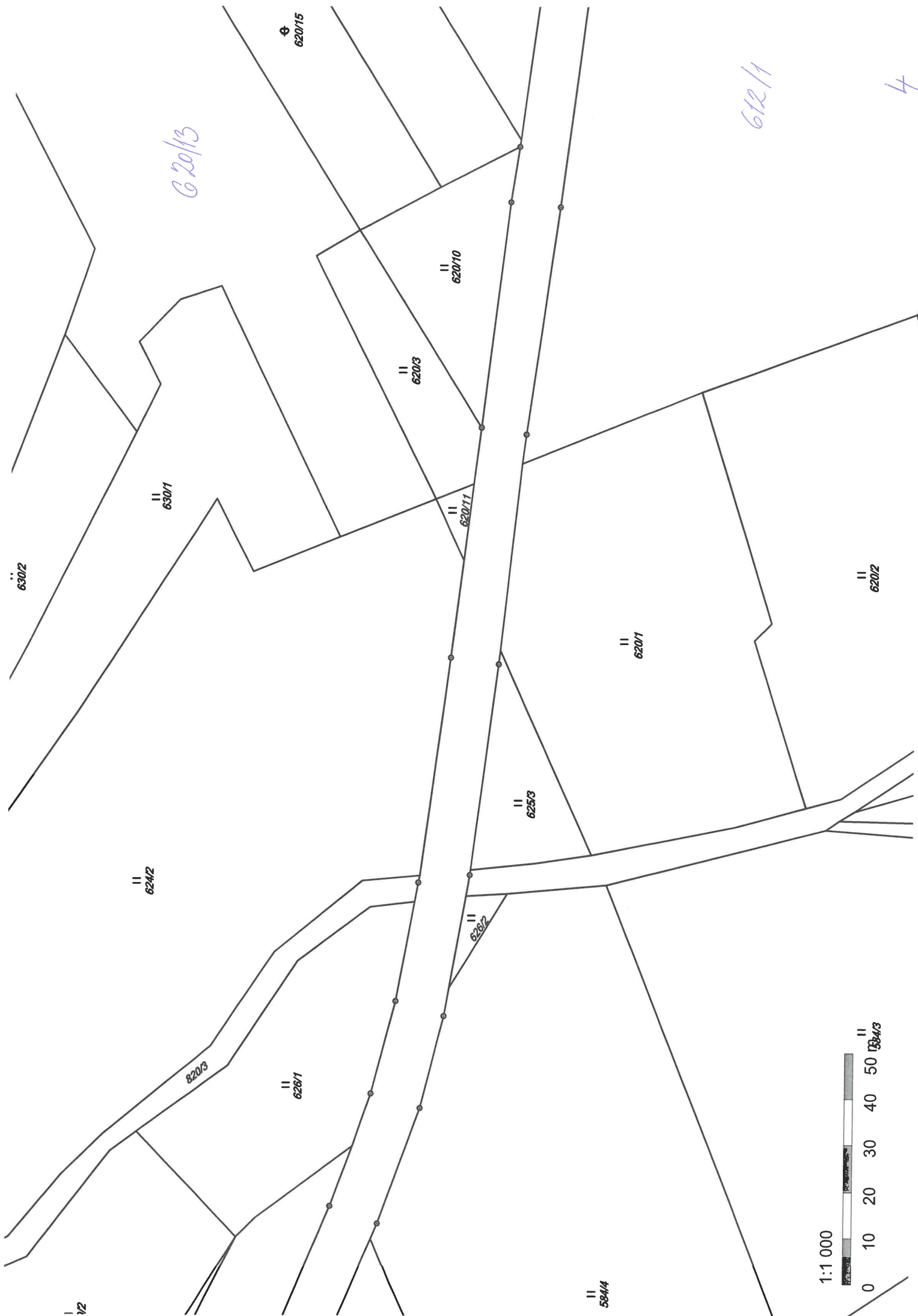
0

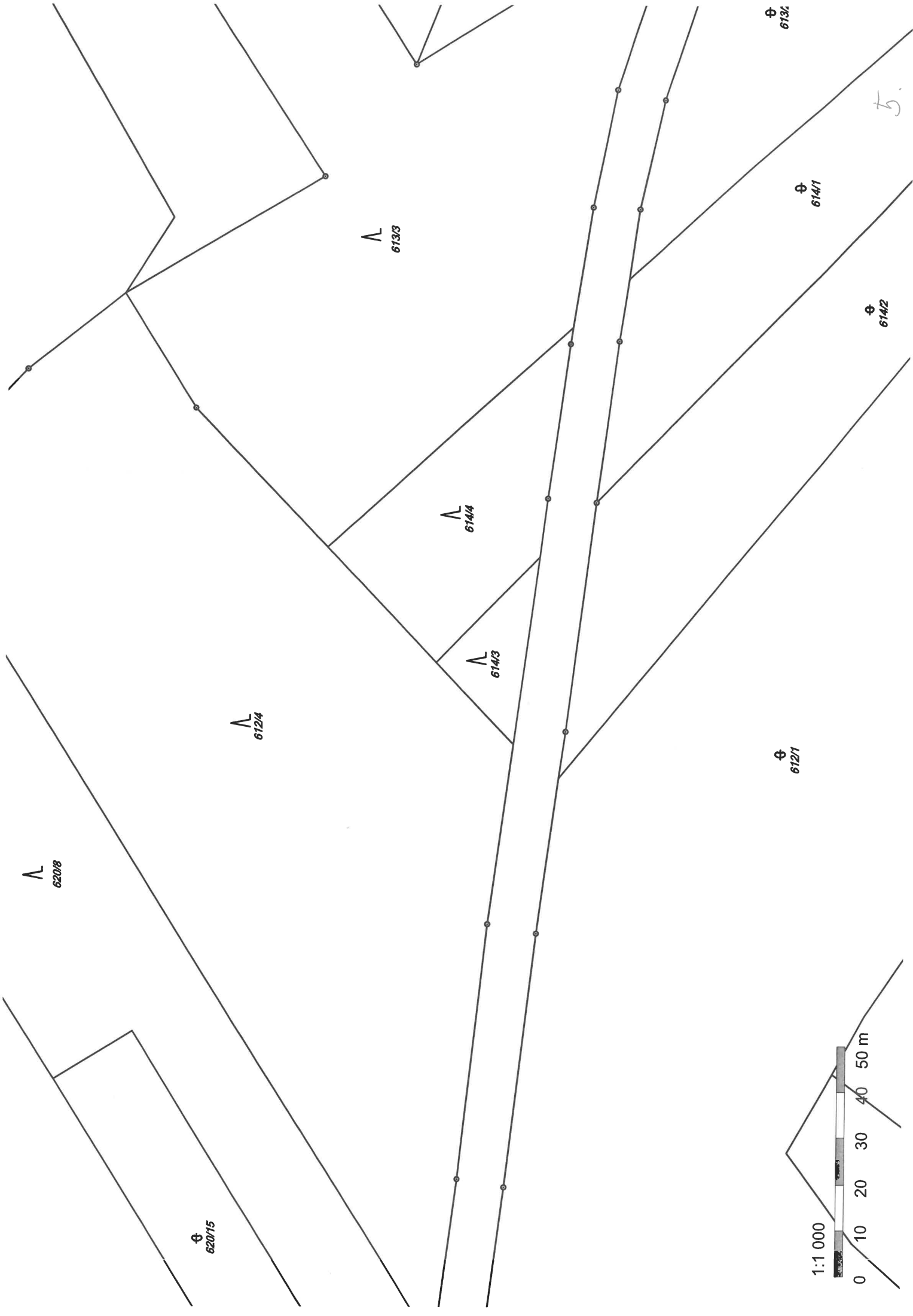


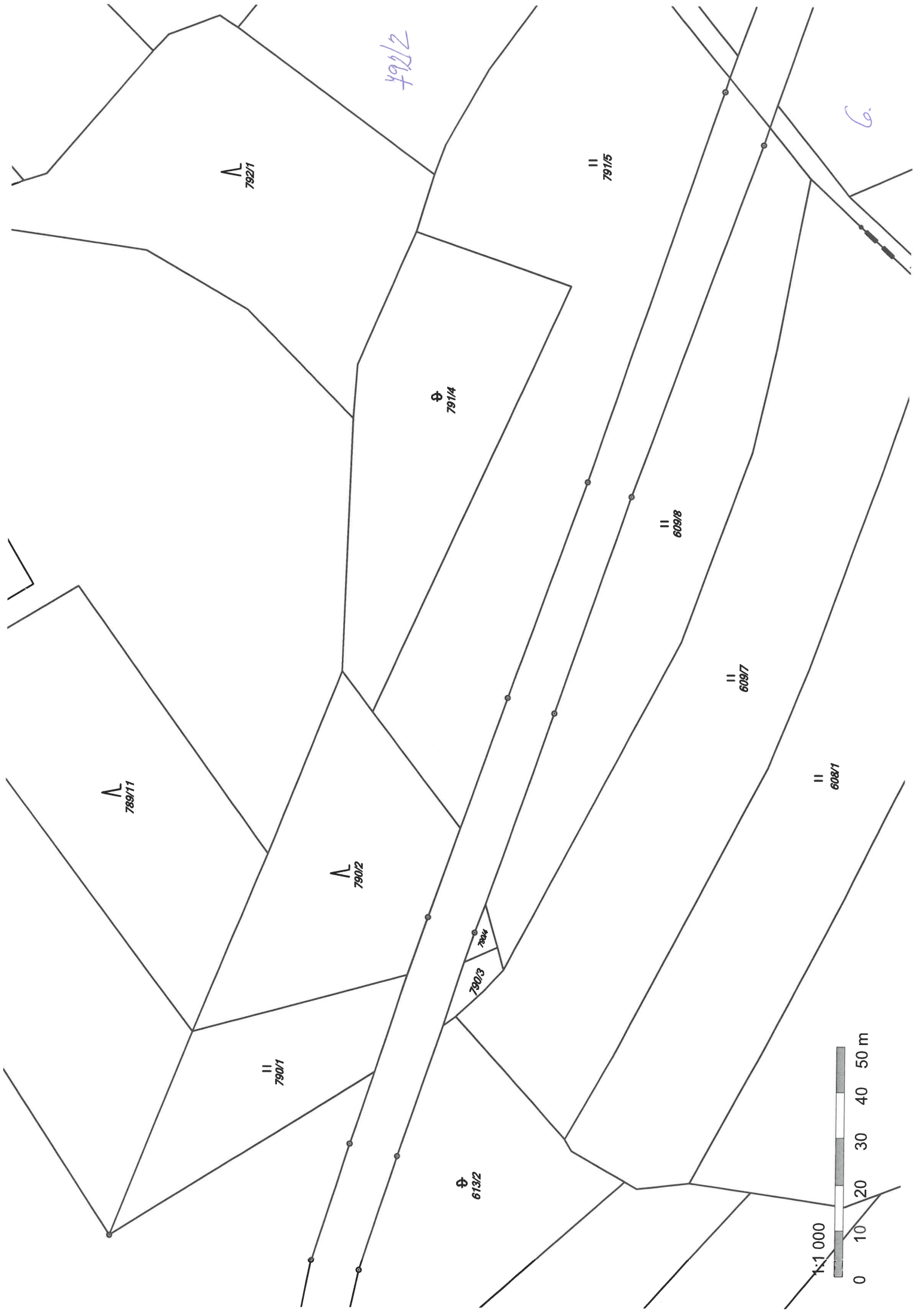


1:1 000









6.

492/2

792/1

791/5

791/4

609/8

609/7

609/1

789/11

790/2

790/1

613/2

790/3

790/4

1:1 000



Informace o pozemku

Parcelní číslo:	824/1
Obec:	Kameničky [571571]
Katastrální území:	Kameničky [662666]
Číslo LV:	279
Výměra [m ²]:	15895
Typ parcely:	Parcela katastru nemovitostí
Mapový list:	
Určení výměry:	Graficky nebo v digitalizované mapě
Způsob využití:	silnice
Druh pozemku:	ostatní plocha



Vlastníci, jiní oprávnění

Vlastnické právo	Podíl
Pardubický kraj, Komenského náměstí 125, Pardubice-Staré Město, 53002 Pardubice	
Hospodaření se svěřeným majetkem kraje	Podíl
Správa a údržba silnic Pardubického kraje, Doubravice 98, 53353 Pardubice	

Způsob ochrany nemovitosti

Název
chráněná krajinná oblast - II.-IV.zóna

Seznam BPEJ

Parcela nemá evidované BPEJ.

Omezení vlastnického práva

Typ
Věcné břemeno (podle listiny)

Jiné zápisy

Nejsou evidovány žádné jiné zápisy.

☞ Řízení, v rámci kterých byl k nemovitosti zapsán cenový údaj

Nemovitost je v územním obvodu, kde státní správu katastru nemovitostí ČR vykonává [Katastrální úřad pro Pardubický kraj](#), [Katastrální pracoviště Chrudim](#)

Zobrazené údaje mají informativní charakter. Platnost dat k 02.12.2020 08:00.

Informace o pozemku

Parcelní číslo:	823/13
Obec:	Kameničky [571571]
Katastrální území:	Kameničky [662666]
Číslo LV:	10001
Výměra [m ²]:	122
Typ parcely:	Parcela katastru nemovitostí
Mapový list:	
Určení výměry:	Graficky nebo v digitalizované mapě
Způsob využití:	ostatní komunikace
Druh pozemku:	ostatní plocha



Vlastníci, jiní oprávnění

Vlastnické právo

Podíl

Obec Kameničky, č. p. 149, 53941 Kameničky

Způsob ochrany nemovitosti

Název

chráněná krajinná oblast - II.-IV.zóna

Seznam BPEJ

Parcela nemá evidované BPEJ.

Omezení vlastnického práva

Nejsou evidována žádná omezení.

Jiné zápisy

Nejsou evidovány žádné jiné zápisy.

☞ Řízení, v rámci kterých byl k nemovitosti zapsán cenový údaj

Nemovitost je v územním obvodu, kde státní správu katastru nemovitostí ČR vykonává [Katastrální úřad pro Pardubický kraj, Katastrální pracoviště Chrudim](#)

Zobrazené údaje mají informativní charakter. Platnost dat k 02.12.2020 08:00.

Informace o pozemku

Parcelní číslo:	824/3
Obec:	Kameničky [571571]
Katastrální území:	Kameničky [662666]
Číslo LV:	10001
Výměra [m ²]:	113
Typ parcely:	Parcela katastru nemovitostí
Mapový list:	
Určení výměry:	Graficky nebo v digitalizované mapě
Způsob využití:	ostatní komunikace
Druh pozemku:	ostatní plocha



Vlastníci, jiní oprávnění

Vlastnické právo

Podíl

Obec Kameničky, č. p. 149, 53941 Kameničky

Způsob ochrany nemovitosti

Název

chráněná krajinná oblast - II.-IV.zóna

Seznam BPEJ

Parcela nemá evidované BPEJ.

Omezení vlastnického práva

Typ

Věcné břemeno (podle listiny)

Jiné zápisy

Nejsou evidovány žádné jiné zápisy.

☞ Řízení, v rámci kterých byl k nemovitosti zapsán cenový údaj

Nemovitost je v územním obvodu, kde státní správu katastru nemovitostí ČR vykonává [Katastrální úřad pro Pardubický kraj, Katastrální pracoviště Chrudim](#)

Zobrazené údaje mají informativní charakter. Platnost dat k 02.12.2020 08:00.

Formát	A4	
Datum	01/2021	
Účel	DSP	
Č. zakázky	3110-20-042	
Změna	Č. kopie	
Měřítko 1:250		
Část dokumentace	Č. výkresu	



Městský úřad Hlinsko

Poděbradovo náměstí 1, 539 23 Hlinsko

Stavební úřad – úsek územního plánování a GIS

Adresa pracoviště: Adámkova třída 554, 539 01 Hlinsko



Váš dopis ze dne: 1.12.2020

Vaše značka:

Č.j.: Hl 79722/2020/SÚ

Spisová značka:

Spisový znak – skart. znak/lhůta: 330 – A20

Opráv. úřední osoba: Ing. Dušek, Ing. Zavřel

Tel.: 469 326 131

E – mail: dusek@hlinsko.cz

Počet listů/příloh: 1/0

V Hlinsku dne: 15.12.2020

PRODIN a.s.

K Vápence 2745

530 02 Pardubice

Věc: Závazné stanovisko orgánu územního plánování dle § 96b zákona č. 183/2006 Sb., o územním plánování a stavebním řádu, v platném znění, k záměru realizace akce „Oprava silnice III/343 11 Kameničky - Chlumětín“ na pozemcích parc. č. 824/1, 824/3, 823/13, 612/1 v k. ú. Kameničky z hlediska územně plánovací dokumentace

Závazné stanovisko, dle § 96b zákona č. 183/2006 Sb., o územním plánování a stavebním řádu, v platném znění, **se nevydává.**

Odůvodnění:

Nejedná se o změnu v území podle § 103 odst. 1 zákona č. 183/2006 Sb., o územním plánování a stavebním řádu, v platném znění.

Plánovaný záměr „Oprava silnice III/343 11 Kameničky – Chlumětín“ je v souladu s platným Územním plánem Kameničky ve znění Změny č. 1, vydané formou opatření obecné povahy dne 15. 2. 2018, která nabyla účinnosti dne 3. 3. 2018.

Jsme s pozdravem

Ing. Vladimír Zavřel
vedoucí stavebního úřadu

"otisk úředního razítka"

Adresa:

Městský úřad Hlinsko
Poděbradovo náměstí 1
539 23 Hlinsko

Kontaktní údaje:

ID DS: k4hby3r
Tel: 469 326 111
El. podatelna: e-podatelna@hlinsko.cz
E-mail: mesto@hlinsko.cz

Bankovní spojení:

Komerční banka, a.s.
19-0000623531/0100
IČ: 00270059
DIČ: CZ00270059

Strana 1 (celkem 1)

Elektronický podpis - 23.12.2020

Certifikát autora podpisu :

Jméno : ing. Vladimír Zavřel
Vydal : PostSignum Qualified C...
Platnost do : 5.11.2023 06:52:24-000 +01:00

Informace o datové zprávě		ID zprávy:	855946859
Odesílatel			
Název	Město Hlinsko, Poděbradovo náměstí 1, 53901 Hlinsko, CZ		
ID schránky	k4hby3r	Typ schránky	OVN
Příjemce			
Název	PRODIN a.s., K Vápence 2745, 53002 Pardubice, CZ		
ID schránky	wrjftqq	Dodáno	23.12.2020 11:45:15
		Doručeno	28.12.2020 11:01:17
Obecné informace			
Věc	Závazné stanovisko dle § 96b - Kameničky - Oprava silnice III/343 11 Kameničky - Chlumětín		
Zmocnění	/ §	odstavec	písmeno
Naše č.j.	HI 79722/2020/SÚ		
Naše sp.zn.			
Vaše č.j.			
Vaše sp.zn.			
K rukám			
Do vl.rukou	<input type="checkbox"/>	Zakázat doruč.fikcí	<input type="checkbox"/>
Stav zprávy	zpráva byla přečtena (na portále nebo akcí ESS)		
Přílohy			
ZS_Oprava silnice III_343 11 Kameničky - Chlumětín.pdf			157 kb



Městský úřad Hlinsko

Poděbradovo náměstí 1, 539 23 Hlinsko

stavební úřad – úsek památkové péče

Adresa pracoviště: Adámkova třída 554, Hlinsko



Váš dopis ze dne: 1.12.2020

Vaše značka:

Č.j.: Hl 84904/2020/SÚ

Spisová značka: SÚ/79724/2020/5

Spisový znak – skart. znak/lhůta: 411.1/A10

Opráv. úřední osoba: Bc. Věra Štveráková, Ing. Vladimír Zavřel

Tel.: 469326135

E – mail: stverakova@hlinsko.cz

Počet listů/příloh: 1/2

V Hlinsku dne: 28.12.2020

Obdrží:

PRODIN a.s., IDDS: wrjftqq, p. Martina Řezaninová

VYJÁDRĚNÍ

Městský úřad Hlinsko, stavební úřad, úsek památkové péče, jako místně a věcně příslušný orgán státní památkové péče ve smyslu § 29 odst. 2 zákona č. 20/1987 Sb., o státní památkové péči, ve znění pozdějších předpisů (dále jen „památkový zákon“), obdržel dne 1.12.2020 žádost o vyjádření od Správy a údržby silnic Pardubického kraje, IČO 00085031, Doubravice č.p. 98, 533 53 Pardubice, kterou zastupuje společnost **PRODIN a.s., IČO 25292161, Martina Řezaninová**, K Vápence č.p. 2745, Zelené Předměstí, 530 02 Pardubice, **ve věci opravy silnice III/34311 Kameničky - Chlumětín**. Oprava bude provedena dle přiložené projektové dokumentace zodpovědné projektantky Jany Förstlové, č. zakázky 3110-20-042, datum 01/2021.

Z hlediska státní památkové péče je výše uvedená stavba **přípustná**.

Upozorňujeme pouze na povinnosti, které jsou stanoveny výše uvedeným památkovým zákonem:

1. Stavebník je povinen podle § 22, odst. 2 památkového zákona již od doby přípravy stavby na území s archeologickými nálezy oznámit svůj záměr Archeologickému ústavu Akademie věd ČR, v. v. i. a umožnit jemu nebo oprávněné organizaci provést na dotčeném území záchranný archeologický výzkum.
2. Informace o územích s archeologickými nálezy a podmínky pro provádění výše uvedené akce Vám podá kterákoli oprávněná organizace s územní příslušností pro Pardubický kraj – viz přiložený seznam organizací oprávněných k provádění archeologických výzkumů.
3. V případě objevení archeologického nálezu (kosti, zdivo, střepy atd.) musí podle § 23 odst. 2 památkového zákona nálezce nebo osoba odpovědná za provádění prací tento nález oznámit Archeologickému ústavu Akademie věd ČR, v. v. i. (dále jen AÚ AV ČR) nebo nejbližšímu muzeu (Regionální muzeum v Chrudimi, Široká 86, 537 01 Chrudim – Mgr. Jan Musil, tel. 732 552 413, e-mail: info@muzeumcr.cz), a to nejpozději druhého dne po nálezu nebo potom, kdy se o nálezu dozvěděl. Archeologický nález i naleziště musí být podle § 23 odst. 3 památkového zákona ponechány beze změn až do prohlídky AÚ AV ČR nebo muzeem, nejméně však po dobu pěti pracovních dnů po učiněném oznámení.

"otisk úředního razítka"

Vedoucí stavebního úřadu
Ing. Vladimír Zavřel

Příloha: Seznam oprávněných pracovišť
Oznámení stavebního záměru

Adresa:
Městský úřad Hlinsko
Poděbradovo náměstí 1
539 23 Hlinsko

Kontaktní údaje:
ID DS: k4hby3r
Tel: 469 326 111
El. podatelna: e-podatelna@hlinsko.cz
E-mail: mesto@hlinsko.cz

Bankovní spojení:
Komerční banka, a.s.
19-0000623531/0100
IČ: 00270059
DIČ: CZ00270059

Spisová značka:
SÚ/79724/2020/5
Strana 1 (celkem 1)

Oznámení zašlete poštou na adresu:

**Archeologický ústav AV ČR, Praha, v. v. i.
Letenská 4
118 01 Praha 1**

nebo jako scan e-mailem:

oznameni@arup.cas.cz

**Věc: Oznámení stavební činnosti na území s archeologickými nálezy podle § 22 odst. 2
zák. č. 20/1987 Sb. o státní památkové péči ve znění pozdějších předpisů¹**

Stavebník (investor)

Jméno a příjmení/název:

Kontaktní adresa:

Kontaktní osoba investora:

Telefon/fax:

E-mail:

Název akce (stavební činnosti, stručný popis prací):

Místo stavby²

Ulice, č. orientační a popisné:

Číslo pozemku:

Katastrální území:

Obec:

Okres, kraj:

Dodavatel:

Jméno a příjmení / název, adresa

Kontaktní osoba dodavatele a tel. spojení:

Předpokládaný termín zahájení zemních prací (skývky):

Datum:

Podpis:

¹ Má-li se provádět stavební činnost na území s archeologickými nálezy, jsou stavebníci již od doby přípravy stavby povinni tento záměr oznámit Archeologickému ústavu a umožnit jemu nebo oprávněné organizaci provést na dotčeném území záchranný archeologický výzkum. Je-li stavebníkem právnická osoba nebo fyzická osoba, při jejímž podnikání vznikla nutnost záchranného archeologického výzkumu, hradí náklady záchranného archeologického výzkumu tento stavebník; jinak hradí náklady organizace provádějící archeologický výzkum. Obdobně se postupuje, má-li se na takovém území provádět jiná činnost, kterou by mohlo být ohroženo provádění archeologických výzkumů.

² K oznámení je třeba přiložit mapku s vyznačeným dotčeným územím, aby se archeolog mohl orientovat v území (např. snímek katastrální mapy, výkres z projekt. dokumentace atd.).

SEZNAM PRACOVIŠŤ OPRÁVNĚNÝCH K PROVÁDĚNÍ ARCHEOLOGICKÝCH VÝZKUMŮ (Pardubický kraj)

Národní památkový ústav – územní odborné pracoviště v Pardubicích, Příhrádek č. p. 5, 531 16 Pardubice

rozsah oprávnění: Hradecký kraj, Pardubický kraj

telefon: 466 797 711 (spojovatelka), *fax + tel.:* 466 797 739

personální obsazení: Mgr. Tomáš Čurda, *tel.* 728 715 624, 466 797 750,

e-mail: curda.tomas@npu.cz

Muzeum východních Čech, Eliščíno nábřeží 465, 500 01 Hradec Králové 1

rozsah oprávnění: Hradecký kraj, Pardubický kraj

telefon: 495 512 391, 495 512 392, *el. pošta:* archo@muzeumhk.cz;

internet: www.muzeumhk.cz

personální obsazení: Mgr. Radek Bláha, *tel.* 603 114 104

Východočeské muzeum v Pardubicích, Zámek 2, 530 02 Pardubice

rozsah oprávnění: Pardubický kraj

telefon: 466 799 240, *el. pošta:* vcm@vcm.cz, *internet:* www.vcm.cz

personální obsazení: Mgr. Miroslava Cejpová, Mgr. František Janošek Kašpárek,
Mgr. Tomáš Zavoral, DiS.

Regionální muzeum v Chrudimi, Široká 86, 537 01 Chrudim

rozsah oprávnění: Pardubický kraj – prioritně okres Chrudim

telefon: 469 620 434, *tel. + fax:* 469 620 330, *el. pošta:* info@muzeumcr.cz

internet: www.muzeumcr.cz

personální obsazení: Mgr. Jan Musil, *tel.* 732 552 413, *e-mail:* musil@muzeumcr.cz

Univerzita Hradec Králové, Víta Nejedlého 573, 500 03 Hradec Králové

rozsah oprávnění: Hradecký kraj, Pardubický kraj

telefon: 495 061 111

VYBRANÁ ARCHEOLOGICKÁ PRACOVIŠŤE S PŮSOBNOSTÍ NA ÚZEMÍ CELÉ ČESKÉ REPUBLIKY

Archeologický ústav AV ČR, Praha, v. v. i., Letenská 4, 118 01 Praha 1

telefon: 257 014 310, *fax:* 257 531 855, *e-mail:* oznameni@arup.cas.cz

Archeologický ústav AV ČR, Brno, v. v. i., Královopolská 62/147, 612 00 Brno

personální obsazení: Mgr. Lenka Macháňová, *telefon:* 515 911 133,

e-mail: machanova@arub.cz

Archaiia, Truhlářská 20/1119, 110 00 Praha 1 – Nové město

telefon: 224 314 978, 224 317 913, *fax:* 224 311 425, *e-mail:* paha@archaia.cz

Informace o datové zprávě		ID zprávy:	857012906
Odesílatel			
Název	Město Hlinsko, Poděbradovo náměstí 1, 53901 Hlinsko, CZ		
ID schránky	k4hby3r	Typ schránky	OVM
Příjemce			
Název	PRODIN a.s., K Vápence 2745, 53002 Pardubice, CZ		
ID schránky	wrjftqq	Dodáno	30.12.2020 12:51:40
		Doručeno	4.1.2021 06:21:46
Obecné informace			
Věc	vyjádření k archeologii: Žádost o vyjádření k PD - oprava silnice Kameničky - Chlumět		
Zmocnění	/ §	odstavec	písmeno
Naše č.j.	HI 84904/2020/SÚ		
Naše sp.zn.	S-SÚ/79724/2020/5		
Vaše č.j.			
Vaše sp.zn.			
K rukám			
Do vl.rukou	<input type="checkbox"/>	Zakázat doruč.fikcí	<input type="checkbox"/>
Stav zprávy	zpráva byla doručena přihlášením (zapsán čas doručení)		
Přílohy			
Oznámení ArÚ ČR.doc		31 kb	
Seznam pracovišť oprávněných k provádění archeologických výzkumů.doc		34 kb	
2020-79724.pdf		269 kb	



Městský úřad Hlinsko

Poděbradovo náměstí 1, 539 23 Hlinsko

Odbor životního prostředí

Adresa pracoviště: Adámkova třída 554, 539 23 Hlinsko

Váš dopis ze dne: 1. 12. 2020

Vaše značka:

Č.j.: Hl 79418/2020/OŽP

Spisová značka: S-OŽP/ZP-248/2020

Spis. znak – skart. znak/lhůta: 200/V5

Opráv. úřed. osoba: Bc. Jana Kopecká, Ing. Ivana Kopecká

Tel.: 469 326 151, 469 326 155

E – mail: kopecka.jana@hlinsko.cz

Počet listů/příloh: 2/0

V Hlinsku dne: 6. 1. 2021

PRODIN a.s.

Martina Řezaninová

K Vápence 2745

530 02 Pardubice

IDDS: wrjftqq

Oprava silnice III/34311 Kameničky - Chlumětín

(k.ú. Kameničky, investor: Správa a údržba silnic Pardubického kraje)

Městský úřad v Hlinsku, odbor životního prostředí obdržel dne 1. 12. 2020 žádost o souhrnné vyjádření k projektové dokumentaci pro stavební řízení na výše uvedenou akci. Jedná se o opravu silnice III/34311 Kameničky – Chlumětín v celkové délce 1,49766 km. Začátek opravy v křižovatce silnic II/343 a III/34311, konec opravy na hranici Pardubického kraje a kraje Vysočina. Stavba bude rozdělena na 4 stavební objekty. SO 101 – Silnice úsek km 0,00 – 0,118, jedná se o kompletní opravu celé konstrukce vozovky, SO 102 – Silnice úsek km 0,118 – 1,49766 technologie opravy recyklací za studena + oprava asfaltového souvrství, SO 103 – Příčné propustky – kompletní oprava 3 ks propustků a 1 ks bude opraven částečně, SO 801 – Sadové a terénní úpravy. Komunikace bude odvodněna podélným a příčným sklonem povrchu do silničních příkopů nebo na terén. S odpady bude naloženo v souladu s platnou legislativou.

Odbor životního prostředí Městského úřadu Hlinsko vydává k akci:

„Oprava silnice III/34311 Kameničky - Chlumětín

(k.ú. Kameničky, investor: Správa a údržba silnic Pardubického kraje)“ následující:

Odpadové hospodářství: Vyjádření dle § 79 odst. 4 zákona č. 185/2001 Sb., o odpadech, v platném znění:

Na výše uvedenou akci bude na základě samostatné žádosti (žádost již byla podána) orgán odpadového hospodářství MÚ Hlinsko podle § 79 odst. 4 zákona o odpadech vydávat závazné stanovisko z hlediska nakládání s odpady. Toto stanovisko bude sloužit jako podklad pro vydání rozhodnutí podle stavebního zákona.

Adresa:

Městský úřad Hlinsko
Poděbradovo náměstí 1
539 23 Hlinsko

Kontaktní údaje:

ID DS: k4hby3r
Tel: 469 315 300
El. podatel.: e-podateln@hlinsko.cz
E-mail: mesto@hlinsko.cz

Bankovní spojení:

Komerční banka, a.s.
19-0000623531/0100
IČ: 00270059
DIČ: CZ00270059

strana 1 (celkem 3)

Elektronický podpis - 6.1.2021

Certifikát autora podpisu :

Jméno : Ivana Kopecká

Vydal : PostSignum Qualified C...

Platnost do : 18.1.2021 14:50:21-000 +01:00

Ochrana ovzduší: Podle § 11, odst.3 zákona č. 201/2012 Sb., o ochraně ovzduší v platném znění vydáváme toto vyjádření:

V rámci stavební činnosti je nutné zaměřit se v maximální možné míře na vyloučení vnášení tuhých znečišťujících látek do ovzduší v souladu se zákonem o ochraně ovzduší. Ke snižování emisí prašnosti lze realizovat opatření stanovené v Metodice MŽP pro stanovení opatření ke snížení vlivů stavební činnosti na imisní zatížení částicemi PM₁₀, které jsou prakticky dosažitelná, tj. na všech místech a při operacích, kde dochází k emisím TZL do ovzduší. V průběhu výstavby komunikace a s ohledem na technické možnosti budou činěna opatření tak, aby nedocházelo k úniku částic do ovzduší (např. skrápění odpadu ze stavby, vodní clony, odprašovací nebo mlžící zařízení, odsávání, případně zakrytování). Při zvýšené rychlosti větru omezit stavební činnosti s vysokou prašností.

Při dodržení výše uvedeného nemáme k akci námitek.

Vodní hospodářství: Vyjádření dle § 18 zákona č. 254/2001 Sb., o vodách (dále jen „vodní zákon“) v platném znění:

Při opravách stávajících podélných i příčných propustků požadujeme zachovat stávající průtočný profil, popř. realizovat propustek kapacitnější. Obnovované trasy odvodnění (reprofilace příkopu, podélné propustky, vyústění a vsakování v terénu) nesmí po dokončení prací z dlouhodobého hlediska a při zvýšeném soustředěném průtoku vody v příkopech negativně ovlivňovat své okolí odvádějící vodou.

V souvislosti s navrženou akcí upozorňujeme na skutečnost, že v pozemcích dotčených stavbou, popř. v jejich blízkosti, existují stávající inženýrské sítě – veřejný vodovod a veřejná kanalizace. Z tohoto důvodu je nutné požádat před započatím stavby o písemné stanovisko provozovatele těchto inženýrských sítí (obec Kameničky), který ve svém vyjádření stanoví případné podmínky a požadavky související s křížením popř. souběhem s jeho sítěmi.

Jelikož při realizaci akce dojde ke křížení s vodním tokem, je nutné zažádat vodoprávní úřad o udělení souhlasu v souladu s ust. § 17 odst. 1 písm. a) vodního zákona. K žádosti (na předepsaném formuláři) je třeba doložit zejména projektovou dokumentaci navrženého záměru a stanovisko správce povodí a správce vodního toku (Povodí Labe, s. p.). Udělení souhlasu musí být vyřízeno před samotným podáním žádosti na stavební úřad.

Při realizaci navržené akce požadujeme v dotčeném území postupovat tak, aby používáním stavebních mechanismů a nářadí nedošlo k ohrožení kvality podzemních a povrchových vod (ve smyslu § 39 vodního zákona), a to zejména látkami ropného původu (nafta, mazací oleje atd.).

Za dodržení výše uvedených podmínek nemáme k navržené akci (dle předložené projektové dokumentace) další připomínky a souhlasíme s její realizací.

Ochrana zemědělského půdního fondu:

Pokud bude navrhovaná oprava řešena na zemědělských pozemcích, musí investor požádat orgán ochrany zemědělského půdního fondu před vydáním rozhodnutí vydaného podle zvláštních předpisů (zákona č. 183/2006 Sb. ve znění pozdějších předpisů) o vydání souhlasu s odnětím půdy ze zemědělského půdního fondu podle ustanovení § 9 zákona č. 334/1992 Sb., o ochraně zemědělského půdního fondu, ve znění pozdějších předpisů.

Adresa:

Městský úřad Hlinsko
Poděbradovo náměstí 1
539 23 Hlinsko

Kontaktní údaje:

ID DS: k4hby3r
Tel: 469 315 300
El. podatel.: e-podatelna@hlinsko.cz
E-mail: mesto@hlinsko.cz

Bankovní spojení:

Komerční banka, a.s.
19-0000623531/0100
IČ: 00270059
DIČ: CZ00270059

Ochrana přírody:

Dotčené území se nachází v CHKO Žďárské vrchy. Orgánem státní správy v ochraně přírody je podle zákona č. 114/1992 Sb., o ochraně přírody a krajiny, ve znění pozdějších předpisů, AOPK ČR, Regionální pracoviště SCHKO Žďárské vrchy se sídlem Brněnská 39, 591 01 Žďár nad Sázavou.

Státní správa lesů: Vyjádření dle ust. § 48 odst. 3 zákona č. 289/1995 Sb. O lesích a o změně a doplnění některých zákonů, v platném znění (dále jen „lesní zákon“):

Dle předloženého projektu bude plánovanou stavbou dotčeno ochranné 50m pásmo lesa tvořeného pozemky určenými k plnění funkcí lesa p.č. 612/4, 613/3, 614/3, 614/4, 620/8, 789/1, 789/11, 790/2, 792/2, všechny v k.ú. Kameničky.

Orgán státní správy lesů obdržel dne 7. 12. 2020 samostatnou žádost o souhlas s předmětnou stavbou v OP lesa, která je v současné době vyřizována.

Státní správa myslivosti: Vyjádření dle ust. § 60 zákona č. 449/2001 Sb., o myslivosti, v platném znění (dále jen „zákon o myslivosti“):

V opravovaném úseku silnice vedou migrační trasy volně žijící zvěře. V těchto místech může docházet ke střetům zvěře s vozidly. Z tohoto důvodu požadujeme navržení zabezpečení silnice proti pohybu zvěře po komunikaci při průjezdu vozidel např. instalací odrazek proti zvěři [bezpečnostní ochranné zařízení umístěné na okraji komunikace (např. na směrové sloupky) a odrážející světlo z reflektorů projíždějícího vozidla převážně kolmo k ose komunikace]. **Instalované zabezpečení musí být následně správcem silnice udržováno ve funkčním provozuschopném stavu.**

Výše uvedená vyjádření mají informativní charakter a poskytují údaje pro investora, popř. pro stavební úřad, jak ve věci dále postupovat a zda je nutné si zajistit vydání konkrétních závazných stanovisek nebo jiných správních rozhodnutí.

Jako podkladů pro toto vyjádření bylo použito stanovisek úseků odboru životního prostředí: odpadové hospodářství (Ing. Ivana Kopecká), ochrana ovzduší (Andrea Boguajová DiS.), vodní hospodářství (Ing. Jitka Malinová), ZPF a ochrana přírody (Světlá Vlková), SSL a SSM (Ing. Petr Uher).

Ing. Ivana Kopecká
vedoucí odboru ŽP

Adresa:
Městský úřad Hlinsko
Poděbradovo náměstí I
539 23 Hlinsko

Kontaktní údaje:
ID DS: k4hby3r
Tel: 469 315 300
El. podatel.: e-podatelna@hlinsko.cz
E-mail: mesto@hlinsko.cz

Bankovní spojení:
Komerční banka, a.s.
19-0000623531/0100
IČ: 00270059
DIČ: CZ00270059

Informace o datové zprávě		ID zprávy:	858596830
Odesílatel			
Název	Město Hlinsko, Poděbradovo náměstí 1, 53901 Hlinsko, CZ		
ID schránky	k4hby3r	Typ schránky	OVM
Příjemce			
Název	PRODIN a.s., K Vápence 2745, 53002 Pardubice, CZ		
ID schránky	wrjftqq	Dodáno	6.1.2021 12:37:22
		Doručeno	6.1.2021 12:40:21
Obecné informace			
Věc	Souhrnné vyjádření OŽP - Oprava silnice III/34311 Kameničky - Chlumětín(k.ú. Kameničky, investor: Sp		
Zmocnění	/ §	odstavec	písmeno
Naše č.j.	HI 79418/2020/OŽP		
Naše sp.zn.	S-OŽP/ZP-248/2020		
Vaše č.j.			
Vaše sp.zn.			
K rukám	Martina Řezaninová		
Do vl.rukou	<input type="checkbox"/>	Zakázat doruč.fkci	<input type="checkbox"/>
Stav zprávy	zpráva byla doručena přihlášením (zapsán čas doručení)		
Přílohy			
Kameničky_Oprava silnice III-34311 Kameničky-Chlumětín_SÚS PK.pdf		196 kb	



Městský úřad Hlinsko

Poděbradovo náměstí 1, 539 23 Hlinsko

Odbor životního prostředí

Adresa pracoviště: Adámkova třída 554, 539 01 Hlinsko



Váš dopis ze dne: 1. 12. 2020

Vaše značka:

Č.j.: HI 79419/2020/OŽP

Spisová značka: S-OŽP/OH-119/2020

Spis. znak – skart. znak/lhůta: 249.7/V5

Opráv. úřed. osoba: Ing. Ivana Kopecká

Tel.: 469 326 155

E – mail: kopecka@hlinsko.cz

Počet listů/příloh: 1/0

V Hlinsku dne: 10. 12. 2020

PRODIN a.s.

K Vápence 2745

530 02 Pardubice

ZÁVAZNÉ STANOVISKO

Městský úřad Hlinsko, odbor životního prostředí jako věcně příslušný orgán dle ust. § 79 odst. 4 zákona č. 185/2001 Sb., o odpadech a o změně některých dalších zákonů, ve znění pozdějších předpisů (dále jen zákon o odpadech) a podle ustanovení § 149 odst. 1 zákona č. 500/2004 Sb., správní řád v platném znění, vydává:

souhlasné závazné stanovisko

k povolení stavby

Oprava silnice III/34311 Kameničky - Chlumětín

(k.ú. Kameničky, investor: Správa a údržba silnic Pardubického kraje)

Jedná se o opravu silnice III/34311 Kameničky – Chlumětín. Jedná se o kompletní opravu celé konstrukce vozovky, reprofiliaci stávajících příkopů a opravu propustků. S odpady bude naloženo v souladu s platnou legislativou.

Podmínky závazného stanoviska:

1. Se všemi demoličními a stavebními odpady bude nakládáno v souladu se zákonem o odpadech, a v souladu s Metodickým návodem odboru odpadů pro řízení vzniku stavebních a demoličních odpadů a pro nakládání s nimi (srpen 2018).
2. Odpady budou tříděny dle druhů a kategorií (ostatní, nebezpečné) v souladu s vyhl. č. 93/2016 Sb. o Katalogu odpadů, je nutné zabránit míšení odpadů kategorie ostatní a kategorie nebezpečný.
3. Odpady budou zabezpečeny (před nežádoucím znehodnocením, odcizením, únikem) v souladu se zákonem a předávány k využití nebo odstranění (v souladu s hierarchií způsobů nakládání s odpady) pouze osobám oprávněným k jejich převzetí (dle zákona o odpadech). Dále musí původce plnit veškeré povinnosti, které mu výše uvedený zákon ukládá (§ 16 např. vedení evidence).
4. Jestliže bude vybouraný stavební výrobek použit opět jako stavební výrobek v místě stavby nebo na jiné stavbě k původnímu účelu, nestává se odpadem. Podmínkou je, že použité stavební výrobky jsou pro další použití bezpečné – např. nejsou znečištěny škodlivinami.

Adresa:
Městský úřad Hlinsko
Poděbradovo náměstí 1
539 23 Hlinsko

Kontaktní údaje:
ID DS: k4hby3r
Tel: 469 315 300
El. podatel.: e-podatelna@hlinsko.cz
E-mail: mesto@hlinsko.cz

Bankovní spojení:
Komerční banka, a.s.
19-0000623531/0100
IČ: 00270059
DIČ: CZ00270059

Elektronický podpis - 10.12.2020
Certifikát autora podpisu :
Jméno : Ivana Kopecká
Vydal : PostSignum-Qualified C...
Platnost do : 18.1.2021 14:50:21+00+01:00

5. Odpady vznikající ze základních minerálních stavebních materiálů je vhodné, v případě, že je není možné využít jako celek k jejich původnímu účelu využívat nebo odstraňovat, až po jejich úpravě (drcení, třídění) v zařízeních k tomu určených (recyklačních linkách – mobilních zařízeních). Mobilní zařízení k úpravě demoličních odpadů, před jejich dalším využitím nebo odstraněním, musí být provozováno na základě souhlasu příslušného správního úřadu.
6. **S asfaltovými směsmi bude nakládáno** v souladu se zákonem o odpadech a **v souladu s vyhl. č. 130/2019 Sb.**, o kritériích, při jejichž splnění je asfaltová směs vedlejším produktem nebo přestává být odpadem.
7. Nakládání s vytěženou zeminou musí probíhat v souladu se zákonem č. 185/2001 Sb., o odpadech v platném znění – zejména § 2 a § 3 a dále s jeho prováděcí vyhláškou č. 294/2005 Sb., - zejména § 12. Upozorňuji, že dle § 2 odst. 3) zákona o odpadech se tento zákon nevztahuje na nakládání s nekontaminovanou zeminou a jiným přírodním materiálem vytěženým během stavební činnosti, pokud je zajištěno, že materiál bude použit ve svém přirozeném stavu pro účely stavby na místě, na kterém byl vytěžen.

Odůvodnění

Městský úřad Hlinsko, odbor životního prostředí, obdržel dne 1. 12. 2020 žádost společnosti PRODIN a.s., Pardubice o vydání závazného stanoviska z hlediska nakládání s odpady podle § 79 odst. 4 zákona o odpadech.

Jedná se o opravu silnice III/34311 Kameničky – Chlumětín. Jedná se o kompletní opravu celé konstrukce vozovky, reprofilaci stávajících příkopů a opravu propustků. S odpady bude naloženo v souladu s platnou legislativou.

Jako dotčený orgán podle ustanovení § 4 odst. 2 stavebního zákona a § 79 odst. 4 zákona o odpadech posoudil žádost a přiložené doklady z hlediska jejich souladu s povinnostmi vyplývajícími ze zákona o odpadech a jeho prováděcích předpisů a dospěl k závěru, že akci lze realizovat za splnění podmínek, uvedených v tomto závazném stanovisku.

Obsah závazného stanoviska je závazný pro výrokovou část rozhodnutí správního orgánu.

Poučení

Proti tomuto závaznému stanovisku, které není samostatným rozhodnutím, se nelze odvolat. Odvolání proti obsahu závazného stanoviska lze podat až po vydání samostatného správního rozhodnutí ve věci samé odvoláním proti tomuto správnímu rozhodnutí, v rámci něhož lze napadnout celé závazné stanovisko nebo jeho část.

Ing. Ivana Kopecká
vedoucí odboru ŽP

Adresa:
Městský úřad Hlinsko
Poděbradovo náměstí 1
539 23 Hlinsko

Kontaktní údaje:
ID DS: k4hby3r
Tel: 469 315 300
El. podatel.: e-podatelna@hlinsko.cz
E-mail: mesto@hlinsko.cz

Bankovní spojení:
Komerční banka, a.s.
19-0000623531/0100
IČ: 00270059
DIČ: CZ00270059

Informace o datové zprávě		ID zprávy:	852066220
Odesílatel			
Název	Město Hlinsko, Poděbradovo náměstí 1, 53901 Hlinsko, CZ		
ID schránky	k4hby3r	Typ schránky	OVN
Příjemce			
Název	PRODIN a.s., K Vápence 2745, 53002 Pardubice, CZ		
ID schránky	wrjftqq	Dodáno	11.12.2020 10:44:01
		Doručeno	11.12.2020 10:46:30
Obecné informace			
Věc	Závazné stanovisko, Kameničky, oprava silnice Kameničky Chlumětín		
Zmocnění	/ §	odstavec	písmeno
Naše č.j.	HI 79419/2020/OŽP		
Naše sp.zn.	S-OŽP/OH-119/2020		
Vaše č.j.			
Vaše sp.zn.			
K rukám			
Do vl.rukou	<input type="checkbox"/>	Zakázat doruč.fikcí	<input type="checkbox"/>
Stav zprávy	zpráva byla přečtena (na portále nebo akcí ESS)		
Přílohy			
Kameničky, oprava silnice Kameničky Chlumětín.pdf			175 kb



Městský úřad Hlinsko

Poděbradovo náměstí 1, 539 23 Hlinsko

Odbor životního prostředí

Adresa pracoviště: Adámkova třída 554, 539 23 Hlinsko

Váš dopis ze dne: 7. 12. 2020

Vaše značka:

Č.j.: Hl 80772/2020/OŽP

Spisová značka: S-OŽP/L-67/2020

Spis. znak - skart. znak/lhůta: 221.1.3. – A/5

Opráv. úřed. osoba: Ing. Uher, Ing. Kopecká

Tel.: 469 326 150

E – mail: uher@hlinsko.cz

Počet listů/příloh: 1/0

V Hlinsku dne: 28. 12. 2020

Dle rozdělovníku

ZÁVAZNÉ STANOVISKO

Městský úřad Hlinsko, jako orgán státní správy lesů, věcně příslušný dle ust. § 47 odst. 1 písm. a) a ust. § 48 odst. 2 písm. c) zákona č. 289/1995 Sb., o lesích a o změně a doplnění některých zákonů, v platném znění (dále jen „lesní zákon“), a místně příslušný podle ust. § 11 odst. 1 písm. b) zákona č. 500/2004 Sb., správní řád, v platném znění (dále jen „správní řád“),

uděluje

tímto v řízení o vydání závazného stanoviska dle § 149 odst. 1 správního řádu s odvoláním na ust. § 14 odst. 2 lesního zákona, žadateli, kterým je společnost Správa a údržba silnic Pardubického kraje, IČO 00085031, se sídlem Doubravice 98, 533 53 Pardubice (v řízení zastoupená společností PRODIN a.s., IČO 25292161, se sídlem K Vápence 2745, Zelené Předměstí, 530 02 Pardubice),

souhlas

s umístěním stavby „Oprava silnice III/34311 Kameničky – Chlumětín“ v ochranném 50 m pásmu lesa tvořeného pozemky určenými k plnění funkcí lesa p.č. 612/4, 613/3, 614/3, 614/4, 620/8, 789/1, 789/11, 790/2, 792/2, všechny v k.ú. Kameničky.

Souhlas se uděluje za předpokladu splnění těchto podmínek:

- 1) Při stavbě bude v maximální možné míře dbáno na ochranu lesních porostů (včetně jejich kořenových systémů) i pozemků určených k plnění funkcí lesa, v souladu s lesním zákonem. Tyto pozemky ani porosty nesmí být stavební technikou poškozeny.
- 2) Nánosy z příkopů, zemina z tělesa silnice ani stavební materiál nebudou ukládány na lesní pozemky
- 3) Stávající hospodářské sjezdy na přilehlé lesní pozemky budou zachovány.

Adresa:

Městský úřad Hlinsko
Poděbradovo náměstí 1
539 23 Hlinsko

Kontaktní údaje:

ID DS: k4hby3r
Tel: 469 315 300
El. podatel.: e-podatelna@hlinsko.cz
E-mail: mesto@hlinsko.cz

Bankovní spojení:

Komerční banka, a.s.
19-0000623531/0100
IČ: 00270059
DIČ: CZ00270059

strana 1 (celkem 2)

Elektronický podpis - 28.12.2020

Certifikát autora podpisu :

Jméno : Ing. Petr Uher
Vydal : PostSignum Qualified C...
Platnost do : 15.12.2023 15:38:21-000 +01:0

- 4) Silniční příkopy a propustky opravované silnice budou vyčištěny tak, aby dešťové vody z vozovky byly svedeny pouze do stávajících odvodňovacích příkopů a nedocházelo k jejich volnému rozlivu do okolních lesních porostů.

Odůvodnění:

Městský úřad Hlinsko, Odbor životního prostředí, obdržel dne 7. 12. 2020 žádost společnosti Správa a údržba silnic Pardubického kraje, IČO 00085031, se sídlem Doubravice 98, 533 53 Pardubice (v řízení zastoupena společností PRODIN a.s., IČO 25292161, se sídlem K Vápence 2745, Zelené Předměstí, 530 02 Pardubice), o vydání souhlasu se stavbou „Oprava silnice III/34311 Kameničky – Chlumětín“ v ochranném pásmu lesa. Přílohou žádosti je plná moc a projektová dokumentace stavby.

Jedná se o opravu silnice III. třídy č. 343 11 Kameničky – Chlumětín (po hranici krajů) o celkové délce 1,497 66 km, která bude v zastavěné části obce provedena formou opravy celé konstrukce vozovky v délce 118,00 m a ve zbylém úseku opravy je navržena technologie opravy recyklací za studena a oprava krytových vrstev. Dále dojde k reprofilaci stávajících příkopů, k celkové opravě tří příčných propustků a k částečné opravě jednoho příčného propustku, k opravě podélných propustků. V místě kompletní opravy stávajících příčných propustků dojde k opravě vozovky v celé konstrukční výšce. Lokálně dojde k opravě porušených krajů vozovky. Odvodnění silnice se navrhuje zachovat ve stávajícím režimu v podobě silničních vpustí a silničních příkopů. Dále je navržena oprava a doplnění svislého dopravního značení a doplnění vodorovného dopravní značení odpovídajícího provedeným úpravám. Jedná se o práce, které zkvalitní stávající stav. Investorem stavby bude žadatel.

Podle předložené projektové dokumentace bude stavbou dotčeno ochranné 50m pásmo lesa tvořeného pozemky určenými k plnění funkcí lesa p.č. 612/4, 613/3, 614/3, 614/4, 620/8, 789/1, 789/11, 790/2, 792/2, všechny v k.ú. Kameničky.

Orgán státní správy lesů prozkoumal předložené podklady, zvážil všechny okolnosti a stanovil podmínky, při jejichž dodržení nebude mít navrhovaná stavba po dobu jejího budování ani následně při jejím užívání negativní vliv na lesy a řádné hospodaření v nich.

Poučení o odvolání:

Proti tomuto závaznému stanovisku se nelze odvolat, neboť není podle ust. § 149 správního řádu samostatným rozhodnutím. Jeho obsah je závazný pro výrokovou část rozhodnutí stavebního úřadu. Obsah závazného stanoviska lze napadnout odvoláním učiněným proti rozhodnutí příslušného stavebního úřadu.

Ing. Ivana Kopecká
vedoucí odboru životního prostředí
v zastoupení Ing. Petr Uher

Rozdělovník:
PRODIN a.s., K Vápence 2745, Zelené Předměstí, 530 02 Pardubice

Na vědomí:
Městský úřad Hlinsko, Stavební úřad, Úsek silničního hospodářství, Adámkova třída 554, 539 23 Hlinsko

Adresa:
Městský úřad Hlinsko
Poděbradovo náměstí 1
539 23 Hlinsko

Kontaktní údaje:
ID DS: k4hby3r
Tel: 469 315 300
El. podatel.: e-podatelna@hlinsko.cz
E-mail: mesto@hlinsko.cz

Bankovní spojení:
Komerční banka, a.s.
19-0000623531/0100
IČ: 00270059
DIČ: CZ00270059

Informace o datové zprávě		ID zprávy:	856377505
Odesílatel			
Název	Město Hlinsko, Poděbradovo náměstí 1, 53901 Hlinsko, CZ		
ID schránky	k4hby3r	Typ schránky	OVM
Příjemce			
Název	PRODIN a.s., K Vápence 2745, 53002 Pardubice, CZ		
ID schránky	wrjftqq	Dodáno	28.12.2020 11:12:47
		Doručeno	28.12.2020 11:42:04
Obecné informace			
Věc	Závazné stanovisko-Oprava silnice III/34311 Kameničky-Chlumětín		
Zmocnění	/ §	odstavec	písmeno
Naše č.j.	HI 80772/2020/OŽP		
Naše sp.zn.	S-OŽP/L-67/2020		
Vaše č.j.			
Vaše sp.zn.			
K rukám	M. Řezaninová		
Do vl.rukou	<input type="checkbox"/>	Zakázat doruč.fikcí	<input type="checkbox"/>
Stav zprávy	zpráva byla přečtena (na portále nebo akci ESS)		
Přílohy			
zavazne_stanovisko_Oprava_silnice_Kamenicky_Chlumetin.pdf		192 kb	




Městský úřad Hlinsko

Poděbradovo náměstí 1, 539 23 Hlinsko

Odbor životního prostředí

Adresa pracoviště: Adámkova třída 554, Hlinsko



Váš dopis ze dne: 6. 1. 2021

Č.j.: Hl 4877/2021/OŽP

Spisová značka: S-OŽP/VoH-1291/2021 VH1

Spis. znak – skart. znak/lhůta: 231.2/A5

Opráv. úřední osoba: Ing. Jitka Malinová, Ing. Ivana Kopecká

Tel.: 469 326 154, 156

E – mail: malinova@hlinsko.cz

Počet listů/příloh: 1/0

V Hlinsku dne: 22. 1. 2021

PRODIN a.s.
K Vápence č.p. 2745
530 02 Pardubice 2

ZÁVAZNÉ STANOVISKO

Závazná část:

Městský úřad Hlinsko, odbor životního prostředí, jako příslušný vodoprávní úřad podle ustanovení § 104 odst. 2 a § 106 zákona č. 254/2001 Sb., o vodách a o změně některých zákonů (vodní zákon), ve znění pozdějších předpisů (dále jen „vodní zákon“) a místně příslušný správní orgán podle ustanovení § 11 odst. 1 písm. b) zákona č. 500/2004 Sb., správní řád, ve znění pozdějších předpisů (dále jen „správní řád“), posoudil žádost o udělení souhlasu, kterou dne 6. 1. 2021 podal

Správa a údržba silnic Pardubického kraje, IČO 00085031, Doubravice 98, 533 53 Pardubice 19,
zastoupená na základě plné moci společností **PRODIN a.s., IČO 25292161, K Vápence č.p. 2745,**
Zelené Předměstí, 530 02 Pardubice 2

(dále jen "žadatel"), a na základě tohoto posouzení

I. uděluje souhlas podle ust. § 17 odst. 1 písm. a) vodního zákona v souladu s ust. § 149 správního řádu ke stavbě

Oprava silnice III/34311 Kameničky - Chlumětín

(dále jen "stavba") na pozemcích p.č. 824/1 a 612/1 v katastrálním území Kameničky (obec Kameničky, Pardubický kraj).

Popis:

Jedná se o opravu silnice III. třídy č. 343 11 Kameničky – Chlumětín, celková délka 1 497,66 m. Začátek opravy silnice začíná v křižovatce silnic II/343 a III/343 11 cca 2, 35 m před řezanou napojovací spárou při opravě vozovky silnice III/343. Konec opravy je situován na hranici Pardubického kraje a Kraje Vysočina. V rámci stavby dojde k opravě příčných a podélných propustků a rovněž dojde k opravě příčného propustku, který slouží pro převod bezejmenného vodního toku ID CEVT-10 172 987, který je ve správě Povodí Labe, s.p.

II. Stanovuje podle § 17 odst. 2 vodního zákona následující podmínky:

1. Stavba bude prováděna dle předložené projektové dokumentace na stavbu: „Oprava silnice III/343 11 Kameničky - Chlumětín“, vypracované společností PRODIN a.s., IČO 25292161, K Vápence č.p. 2745, Zelené Předměstí, 530 02 Pardubice.

Adresa:
Městský úřad Hlinsko
Poděbradovo náměstí 1
539 23 Hlinsko

Kontaktní údaje:
ID DS: k4hby3r
Tel: 469 315 300
El. podatel.: e-podatelna@hlinsko.cz
E-mail: mesto@hlinsko.cz

Bankovní spojení:
Komerční banka, a.s.
19-0000623531/0100
IČ: 00270059
DIČ: CZ00270059

2. Provedením stavby nesmí dojít ke zmenšení kapacity propustku, který převádí drobný vodní tok ve správě Povodí Labe, s.p.. Tento propustek zůstane v majetku investora či majitele komunikace, který bude propustek udržovat tak, aby se nestal překážkou ve vodním toku.
3. Povodí Labe, s.p., neponese žádnou odpovědnost za škody způsobené průchodem velkých vod, splaví, ledochodů.
4. Na přilehlých pozemcích podél vodního toku a ani v korytě vodního toku nebude skladován žádný volně ložený materiál. Demoliční materiál bude v průběhu stavby neprodleně z koryta vodního toku odstraňován.
5. Technologie prací bude zvolena tak, aby byla minimalizována rizika vzniku znečištění povrchových a podzemních vod.
6. Zahájení a ukončení prací bude předem oznámeno na Povodí Labe, s.p. – provozní středisko Pardubice (Cihelna 135, 530 09 Pardubice, úsekový technik – pan Jiří Škarka, tel. 602 122 406, srakraj@pla.cz).

Odůvodnění:

Dne 6. 1. 2021 podal žadatel žádost o udělení souhlasu podle § 17 odst. 1 písm. a) vodního zákona. Předložená žádost obsahovala požadované náležitosti a doklady podle ustanovení vodního zákona a vyhlášky č. 183/2018 Sb., o náležitostech rozhodnutí a dalších opatření vodoprávního úřadu a o dokladech předkládaných vodoprávnímu úřadu:

- projektová dokumentace stavby
- plná moc udělená k zastupování ze dne 14. 5. 2020
- vyjádření správce vodního toku – Povodí Labe, státní podnik, vydané pod čj.: PLa/2020/054123 ze dne 5. 1. 2021
- závazné stanovisko k povolení stavby, AOPK, RP S CHKO Žďárské vrchy, č. j. 04574/ZV/20 ze dne 11. 1. 2021

Vodoprávní úřad po prostudování předložené dokumentace a na základě znalostí předmětné a obdobných akcí, uděluje souhlas s navrženým technickým řešením stavby, při současném dodržení uvedených podmínek.

Z hlediska zájmů daných platným Národním plánem povodí Labe a Plánem dílčího povodí Horního a středního Labe (ust. § 24 až 26 vodního zákona) je uvedený záměr možný, protože lze předpokládat, že záměrem nedojde ke zhoršení chemického stavu a ekologického stavu/potenciálu dotčených útvarů povrchových vod a chemického stavu a kvantitativního stavu útvarů podzemních vod, a že nebude znemožněno dosažení jejich dobrého stavu/potenciálu.

Tento souhlas platí pro dokumentaci a podklady předložené Městskému úřadu Hlinsko, odboru životního prostředí. Pokud dojde v průběhu stavby k podstatným změnám oproti předložené dokumentaci, požadujeme být o těchto skutečnostech informováni.

Vzhledem k tomu, že po udělení tohoto souhlasu bude následovat další správní řízení vedené příslušným stavebním úřadem, uděluje vodoprávní úřad tento souhlas formou závazného stanoviska podle § 149 odst. 1 správního řádu. Na základě posouzení a prozkoumání předmětné žádosti a předložených podkladů stanovil podmínky, při jejichž dodržení nebude mít navrhovaná stavba negativní vliv na vodní hospodářství. Požadavky, uvedené ve vyjádření správce vodního toku, byly zahrnuty do podmínek tohoto závazného stanoviska.

Vodoprávní úřad upozorňuje, že k uvedenému záměru bylo vydáno závazné stanovisko orgánu ochrany přírody, které bude podkladem pro rozhodnutí či jiný úkon příslušného stavebního úřadu a jehož podmínky budou obsaženy ve výrokové části tohoto rozhodnutí či jiného úkonu.

Adresa:
Městský úřad Hlinsko
Poděbradovo náměstí 1
539 23 Hlinsko

Kontaktní údaje:
ID DS: k4hby3r
Tel: 469 315 300
El. podatel.: e-podatelna@hlinsko.cz
E-mail: mesto@hlinsko.cz

Bankovní spojení:
Komerční banka, a.s.
19-0000623531/0100
IČ: 00270059
DIČ: CZ00270059

Poučení:

Podle ustanovení § 149 správního řádu není závazné stanovisko samostatným rozhodnutím a nelze se proti němu odvolat. Jeho obsah je závazným podkladem pro rozhodnutí příslušného správního orgánu. Obsah závazného stanoviska lze napadnout odvoláním proti rozhodnutí příslušného stavebního úřadu.

Vodoprávní úřad zároveň upozorňuje, že toto závazné stanovisko nenahrazuje jiná rozhodnutí či stanoviska a souhlasy, která musí být na tuto akci vydána na základě jiných právních předpisů.

Ing. Ivana Kopecká
vedoucí odboru životního prostředí

Adresa:
Městský úřad Hlinsko
Poděbradovo náměstí 1
539 23 Hlinsko

Kontaktní údaje:
ID DS: k4hby3r
Tel: 469 315 300
El. podatel.: e-podateln@hlinsko.cz
E-mail: mesto@hlinsko.cz

Bankovní spojení:
Komerční banka, a.s.
19-0000623531/0100
IČ: 00270059
DIČ: CZ00270059

Informace o datové zprávě		ID zprávy:	864771807
Odesílatel			
Název	Město Hlinsko, Poděbradovo náměstí 1, 53901 Hlinsko, CZ		
ID schránky	k4hby3r	Typ schránky	OVN
Příjemce			
Název	PRODIN a.s., K Vápence 2745, 53002 Pardubice, CZ		
ID schránky	wrjftqq	Dodáno	22.1.2021 11:06:41
		Doručeno	22.1.2021 11:11:15
Obecné informace			
Věc	závazné stanovisko - kladné: Oprava silnice III/34311 Kameničky - Chlumětín		
Zmocnění	/ §	odstavec	písmeno
Naše č.j.	HI 4877/2021/OŽP		
Naše sp.zn.	S-OŽP/VoH-1291/2021 VH1		
Vaše č.j.			
Vaše sp.zn.			
K rukám			
Do vl.rukou	<input type="checkbox"/>	Zakázat doruč.fikcí	<input type="checkbox"/>
Stav zprávy	zpráva byla doručena přihlášením (zapsán čas doručení)		
Přílohy			
2021-1291.pdf		413 kb	

Regionální pracoviště SCHKO Žďárské vrchy
Brněnská 39
591 01 Žďár nad Sázavou
tel.: +420 566 653 111
fax: +420 566 653 116
e-mail: zdarvrch@nature.cz
www.nature.cz

Správa a údržba silnic
Pardubického kraje
Doubravice 98
533 53 Pardubice

NAŠE ČÍSLO JEDNACÍ: 04574/ZV/20

VYŘIZUJE: Ing. Josef Havelka

DATUM: 11.1.2021

Věc: závazné stanovisko k povolení stavby

Agentura ochrany přírody a krajiny České republiky jako orgán ochrany přírody (dále jen „Agentura“) příslušný podle ust. § 78 odst. 3 zákona č. 114/1992 Sb. o ochraně přírody a krajiny v platném znění (dále jen „zákon“) na základě žádosti Správy a údržby silnic Pardubického kraje, Doubravice 98, 533 53 Pardubice, IČ 00085031, vydává jako dotčený orgán podle ust. § 149 správního řádu toto

závazné stanovisko :

podle ust. 44 odst. 1 zákona Agentura

souhlasí

s vydáním povolení na akci „Oprava silnice III/34311 Kameničky - Chlumětín“ na pozemcích p.č. 824/3, 824/1, 823/13 a 812/1 v k.ú. Kameničky dle dokumentace, zpracované společností Prodin a.s., Jiráskova 169, 530 02 Pardubice, IČ 25292161, jako zakázka č. 3110/20/042 v listopadu 2020. Pro stavbu stanovuje následující podmínky:

1. Materiál použitý pro stavbu ani zemina vytěžená při reprofilaci příkopů a opravě propustků nebudou deponované v území I. a II. zóny ochrany přírody (s výjimkou tělesa komunikace na pozemku p.č. 824/1 v k.ú. Kameničky), případné pojezdy techniky v těchto územích budou minimalizovány
2. Narušené zelené plochy nebudou osety travním semenem, ale budou ponechány samovolnému zatravnění
3. Agentura bude přizvána k předání staveniště dodavateli stavby

Odůvodnění:

Správy a údržby silnic Pardubického kraje, Doubravice 98, 533 53 Pardubice, IČ 00085031, zastoupená na základě plné moci společností Prodin a.s., Jiráskova 169, 530 02 Pardubice, IČ 25292161, požádala dopisem doručeným na Agenturu ochrany přírody a krajiny České republiky, RP Správa CHKO Žďárské vrchy dne 1.12.2020 o závazné stanovisko orgánu ochrany přírody k povolení stavby „Oprava silnice III/34311 Kameničky - Chlumětín“. Předmětem stavby je oprava silnice III/34311 od obce Kameničky po hranici Pardubického kraje v délce 1,497 11, stavbou mají být dotčeny pozemky p.č. 824/1, 824/3, 823/13 a 812/1, všechny v k.ú. Kameničky (dále bez uvádění k.ú.).

V zastavěné části obce má dojít k opravě celé konstrukce vozovky v délce 118,00 m, ve zbylém úseku opravy je navržena technologie opravy recyklací za studena a oprava krytových vrstev. Dále má dojít k reprofilaci stávajících příkopů, k celkové opravě tří příčných propustků, k částečné opravě jednoho příčného propustku a k opravě podélných propustků. V místě kompletní opravy stávajících příčných propustků má být opravena vozovka v celé konstrukční výšce, lokálně má dojít k opravě porušených krajů vozovky. Odvodnění silnice se navrhuje zachovat ve stávajícím režimu v podobě silničních vpustí a silničních příkopů. Navržena je oprava a doplnění svislého dopravního značení a doplnění vodorovného dopravní značení odpovídající provedeným úpravám.

Ke kácení je navržený jeden strom. S odpady má být nakládáno v souladu s platnými předpisy, dřeviny v blízkosti stavby mají být chráněny před poškozením postupem podle ČSN 83 9061 Technologie vegetačních úprav v krajině – Ochrana stromů, porostů a vegetačních ploch při stavebních pracích, podle předložené dokumentace mají být narušené zelené plochy osety travním semenem.

Obec Kameničky se nachází v severní části CHKO Žďárské vrchy, pozemky nebo jejich části dotčené stavbou jsou součástí II. a III. zóny ochrany přírody, pozemek p.č. 612/1, na kterém má být provedena část opravy propustku P3 v km 1,01940 je součástí I. zóny ochrany přírody. Ve III. zóně se nachází pozemky p.č. 824/3, 823/13 a západní část pozemku p.č. 824/1 (v zastavěném území obce), ostatní část pozemku p.č. 824/1 je součástí II. zóny ochrany přírody. Na území I. a II. zóny ochrany přírody je ustanovením § 26 odst. 3 písm. a) zákona mimo jiné zakázáno nevratně poškozovat půdní povrch, měnit vodní režim či provádět terénní úpravy značného rozsahu.

V SV části pozemku p.č. 666/2 bezprostředně od silnice se nachází podhorský a horský smilkový trávník, ve kterém je dokladován výskyt zvláště chráněných všivců lesních (*Pedicularis sylvatica*) a ještěrek živorodých (*Zootoca vivipara*). Výskyt všivců lesních je dokladován také na vlhkých pcháčovských loukách na pozemcích p.č. 584/4, 626/2, 625/3 a 620/1, které se nachází vpravo od silnice ve směru na Chlumětín v opravovaném úseku cca 0,550 – 0,950. Zvláště chráněné rostliny jsou podle ustanovení § 49 odst. 1 zákona chráněny ve všech svých podzemních i nadzemních částech a všech vývojových stádiích a chráněn je rovněž jejich biotop. Zvláště chránění živočichové jsou podle ustanovení § 50 odst. 1 chráněni ve všech svých vývojových stádiích a chráněna jsou i jimi užívaná přirozená i umělá sídla a jejich biotop.

Území od pozemku p.č. 666/18 nedaleko obce Kameničky po východní okraj pozemku p.č. 609/8 (vpravo od silnice ve směru na Chlumětín) je současně součástí PR Volákův kopec. V přírodních rezervacích platí ochranné podmínky uvedené v ustanovení § 34 zákona, navržený způsob opravy komunikace není s ochrannými podmínkami PR Volákův kopec v rozporu.

Záměr opravit silnici III/34311 v k.ú. Kameničky dále posoudila Agentura následovně:

Silnice protíná území s vysokou přírodní a krajinářskou hodnotou, to by realizací prací dle předložené dokumentace nemělo být poškozeno. Předpokladem pro tuto skutečnost je ponechání výškových a šířkových parametrů komunikace a zachování stromové aleje ve stávajícím stavu a projekt tuto základní podmínku respektuje. Dokumentace přesně nespecifikuje nakládání s materiálem, kterým bude oprava prováděna, ani přesný způsob manipulace s materiálem vytěženým při reprofilaci příkopů a pracech na propustcích. V bezprostřední blízkosti silnice (zejména vpravo ve směru na Chlumětín) jsou louky s výskytem zvláště chráněných rostlin a živočichů. Aby nedošlo v rozporu s ustanoveními zákona k jejich případnému poškození pojezdem techniky nebo uložením materiálů, stanovuje Agentura podmínku č. 1. (materiál je možno dočasně deponovat na komunikaci nebo vhodných plochách v obci Kameničky). Podle dokumentace mají být narušené zelené plochy osety travním semenem, tím by se však do území mohly dostat druhy, které by mohly negativně pozměnit složení stávajících přirozených společenstev. V praxi se osvědčilo ponechat nepříliš rozsáhlé plochy narušené při liniových pracech samovolnému zatravnění, proto stanovuje Agentura podmínku č. 2. Pro snížení rizika poškození cenných území z důvodu nedostatku informací, které má k dispozici zhotovitel prací, požaduje Agentura být přizvána k předání staveniště zhotoviteli stavby, proto stanovuje podmínku č. 3.

Při respektování uvedených podmínek Agentura souhlasí s vydáním stavebního povolení.

Poučení:

Podle ust. § 149 správního řádu není závazné stanovisko samostatným rozhodnutím a nelze se proti němu odvolat. Jeho obsah je závazným podkladem pro rozhodnutí stavebního nebo vodoprávního úřadu, obsah závazného stanoviska lze napadnout odvoláním proti rozhodnutí příslušného úřadu.

(podepsáno elektronicky)

Ing. Václav Hlaváč, v. r.
ředitel Správy CHKO

Informace o datové zprávě		ID zprávy:	860358004
Odesílatel			
Název	Regionální pracoviště Správa CHKO Žďárské vrchy (Agentura ochrany přírody a krajiny Česk, Brněnská 2279/39, 59101 Žďár nad Sázavou, CZ		
ID schránky	3hjdyhg	Typ schránky	OVM
Příjemce			
Název	PRODIN a.s., K Vápence 2745, 53002 Pardubice, CZ		
ID schránky	wrjftqq	Dodáno	11.1.2021 16:45:01
		Doručeno	11.1.2021 18:50:27
Obecné informace			
Věc	Odpověď: ŽOV - Oprava silnice III/34311 p.č 824/3 - Kameničky - Chlumětín		
Zmocnění	/ §	odstavec	písmeno
Naše č.j.	04574/ZV/20		
Naše sp.zn.			
Vaše č.j.			
Vaše sp.zn.			
K rukám			
Do vl.rukou	<input type="checkbox"/>	Zakázat doruč.fikcí	<input type="checkbox"/>
Stav zprávy	zpráva byla doručena přihlášením (zapsán čas doručení)		
Přílohy			
04574_2020_Kamenicky_Chlumetin.pdf		612 kb	

Povodí Labe, státní podnik

Víta Nejedlého 951/8, Slezské Předměstí, 500 03 Hradec Králové

TELEFON 495 088 111
E-MAIL labe@pla.cz
IČO 70890005
DIČ CZ70890005
IDDS dbyt8g2
Obchodní rejstřík vedený u KS v Hradci Králové,
oddíl A, vložka 9473

PRODIN
K Vápence 2745
530 02 Pardubice

VÁŠ DOPIS ZNAČKY / ZE DNE

ČÍSLO JEDNACÍ
PLa/2020/054123

VYŘIZUJE/LINKA
Ing. V. Prokopová / 495 088 682
Jiří Škarka / 602 122 406

HRADEC KRÁLOVÉ
5.1.2021

Oprava silnice III/34311 Kameničky - Chlumětín

Obdrželi jsme Vaši žádost o stanovisko k dokumentaci pro výše uvedenou akci, kterou zpracovala firma PRODIN ve stupni pro stavební povolení s datem 1/2021. Podle předložené dokumentace se jedná o opravu silnice III. třídy č.343 11 Kameničky – Chlumětín (po hranici krajů) - celková délka 1,497 66 km. Začátek opravy silnice začíná v křižovatce silnic II/343 a III/343 11 cca 2,35 m před řezanou napojovací spárou při opravě vozovky silnice II/343. Konec opravy je situován na hranici Pardubického kraje a kraje Vysočina.

Bude provedena oprava formou: v zastavěné části obce dojde k opravě celé konstrukce vozovky v délce 118,00 m, ve zbylém úseku opravy je navržena technologie opravy recyklací za studena a oprava krytových vrstev. Dále dojde k reprofiliaci stávajících příkopů, k celkové opravě tří příčných propustků a k částečné opravě jednoho příčného propustku, k opravě podélných propustků. V místě kompletní opravy stáv. příčných propustků dojde k opravě vozovky v celé konstrukční výšce. Lokálně dojde k opravě porušených krajů vozovky. Odvodnění silnice se navrhuje zachovat ve stávajícím režimu v podobě sil. vpustí a silničních příkopů. Je navržena oprava a doplnění svislého dop.značení a doplnění vodorovného dopravní značení odpovídající provedeným úpravám. Nedojde k navýšení odváděných dešťových vod, nedochází k rozšíření zpevněných ploch.

Stavba je členěna na následující objekty: SO 101 - Silnice – úsek km 0,00 – 0,118 – kompletní oprava celé konstrukce vozovky, SO 102 - Silnice – úsek km 0,118 – 1,497 66 – technologie opravy recyklací za studena + oprava asfaltového souvrství, SO 103 - Příčné propustky - kompletní oprava 3 ks propustků (v km 0,541 66, v km 0,719 78 a v km 1,296) + 1 propustek bude opraven částečně (v km 1,01940 - pouze opravy u vtoku a výtoku propustku – tento propustek slouží pro převod bezejmenného vodního toku ID CEVT-10 172 987) a SO 801 – Sadové a terénní úpravy.

Propustkem v km 1,01940 prochází bezejmenný vodní tok (IDVT 10172987), který je ve správě Povodí Labe, státní podnik.

Investorem akce bude: Správa a údržba silnic Pardubického kraje, Doubravice 98, 533 53 Pardubice.

Stavba se nachází ve vodním útvaru číslo HSL_0940 - Chrudimka od pramene po vzdutí nádrže Hamry, na souřadnicích (S-JTSK) Y: 636204, X: 1096334.

K navrhovanému záměru vydáváme následující **stanovisko správce povodí:**

- a) **Z hlediska zájmů daných platným Národním plánem povodí Labe a Plánem dílčího povodí Horního a středního Labe (ustanovení § 24 až 26 vodního zákona)** je uvedený záměr možný, protože lze předpokládat, že záměrem nedojde ke zhoršení chemického stavu a ekologického stavu / potenciálu dotčených útvarů povrchových vod a chemického stavu a kvantitativního stavu útvarů podzemních vod, a že nebude znemožněno dosažení jejich dobrého stavu / potenciálu.

Toto hodnocení vychází z posouzení souladu předmětného záměru s výše uvedenými platnými dokumenty.

b) **Z hlediska dalších zájmů sledovaných vodním zákonem a správou vodního toku** souhlasíme s navrhovaným záměrem za předpokladu splnění následujících podmínek:

- Veškeré stavby na propustcích, které převádějí drobný vodní tok ve správě Povodí Labe, státní podnik zůstanou v majetku investora či majitele komunikace.
- Povodí Labe, státní podnik neponese žádnou odpovědnost za škody způsobené průchodem velkých vod, splaví, ledochodů.
- Investor či vlastník komunikace bude propustky (včetně nátoky a výtoky) na své náklady udržívat tak, aby se nestaly překážkou ve vodním toku.
- Při rekonstrukci nesmí dojít ke zmenšení kapacity propustků.
- Požadujeme technologii prací volit tak, aby byla minimalizována rizika vzniku znečištění povrchových vod.
- Požadujeme volně ložený materiál neskladovat v korytě vodního toku a veškerý demoliční materiál neprodleně z koryta toku odstraňovat.
- Zahájení a ukončení prací bude předem oznámeno na Povodí Labe, státní podnik – provozní středisko Pardubice (Cihelna 135, 530 09 Pardubice, úsekový technik – pan Jiří Škarka, tel. 602 122 406, skarkaj@pla.cz).

Toto stanovisko, které je podkladem pro vydání rozhodnutí nebo jiného opatření vodoprávního nebo jiného správního úřadu, nebo samosprávného orgánu, platí **2 roky** od data jeho vydání, pokud v této době nebylo využito pro vydání platného rozhodnutí nebo jiného opatření správními nebo samosprávnými orgány.

Mgr. Petr Ferbar
vedoucí odboru
péče o vodní zdroje

Na vědomí
PL – Z2 Pardubice



KUPAX00W47NG

**Krajský úřad
Pardubického kraje**
ODSH - oddělení silničního hospodářství a dopravní obslužnosti

Váš dopis zn.:

Ze dne:

Číslo jednací: KrÚ 89121/2020

PRODIN a.s.

Spisová značka: SpKrÚ 88646/2020 ODSH OSH

Vyřizuje: Ing. Nicola Gregorová

Telefon: 466026867

E-mail: nicola.gregorova@pardubickykraj.cz

Mobil:

Fax:

Datum: 02.12.2020

Vyjádření k projektové dokumentaci – „Oprava sil. III/34311 Kameničky-Chlumětín“.

Krajský úřad Pardubického kraje, odbor dopravy a silničního hospodářství, který je příslušným dopravním úřadem ve smyslu ustanovení § 34 odst. 1 písm. b) zákona č. 111/1994 Sb., o silniční dopravě, ve znění pozdějších předpisů, bere na vědomí projektovou dokumentaci „Oprava sil. III/34311 Kameničky-Chlumětín“.

K výše uvedené dokumentaci sdělujeme, že:

- dopravní obslužnost v uzavřeném úseku je zajišťována mezikrajskou linkou č. 620755 (stávající dopravce ARRIVA VÝCHODNÍ ČECHY a.s.),
- zastávky *Chlumětín* a *Chlumětín, paseky* budou obsluhovány vybranými spoji a to v závislosti na délce uzavírky. Po dobu uzavírky nebudou garantovány přestupní vazby v Hlinsku a ve Svatce. Prioritou by mělo být umožnění průjezdu autobusů stavbou po co nejdelší dobu,
- nad zastávkou *Chlumětín, paseky* bude vhodným dopravním značením zajištěno místo pro bezpečné otočení autobusu. Na tomto místě nesmí být odstaveny pracovní stroje stavby!
- upozorňujeme, že se jedná o mezikrajské území. Projednání dopravní obslužnosti musí být odsouhlaseno i Krajem Vysočina. Předem upozorňujeme, že pokud žádost na uzavírku komunikace nebude dopravnímu úřadu předložena ve lhůtě min. 20 dní před předpokládaným termínem zahájení, bude k žádosti vydáno dopravním úřadem nesouhlasné stanovisko!

Vyjádření bylo projednáno s technologem dopravní obslužnosti Pardubického kraje (s paní Krčmářovou).

Žadatel má za povinnost včas podat žádost z důvodu omezení provozu.



Otisk úředního razítka

Ing. Ladislav Umbravn
vedoucí odboru dopravy a silničního hospodářství

KRAJSKÝ ÚŘAD KRAJE VYSOČINA
Odbor dopravy a silničního hospodářství
Žižkova 57, 587 33 Jihlava, Česká republika
tel.: 564 602 235, e-mail: posta@kr-vysocina.cz

Prodin a.s.
K Vápence 2745
530 02 Pardubice

Váš dopis značky/ze dne

Číslo jednací
KUJI 6649/2021

Vyřizuje/telefon
Bc. Radka Suchá
564 602 255

V Jihlavě dne
27. ledna 2021

Odpověď na žádost o vyjádření k PD „Oprava silnice III/34311 Kameničky – Chlumětín“

Krajský úřad Kraje Vysočina, odbor dopravy a silničního hospodářství obdržel dne 26. 1. 2021 prostřednictvím datové schránky Váší žádost o vyjádření k projektové dokumentaci.

Krajský úřad Kraje Vysočina, Odbor dopravy a silničního hospodářství, oddělení dopravní obslužnosti sděluje k PD „Oprava silnice III/34311 Kameničky – Chlumětín“ následující:

V uzavřeném úseku v současné době provozuje veřejnou osobní linkovou dopravu vnitrostátní (dále VLOD) dopravce:

ARRIVA VÝCHODNÍ ČECHY a.s. (linka 620755)

Termíny uzavírky:

Zatím není určen.

Návrh řešení:

S návrhem řešení zasláným Pardubickým krajem souhlasíme.

- „zastávky Chlumětín a Chlumětín,,paseky budou obsluhovány vybranými spoji a to v závislosti na délce uzavírky. Po dobu uzavírky nebudou garantovány přestupní vazby v Hlinsku a ve Svatce. Prioritou by mělo být umožnění průjezdu autobusů stavbou po co nejdelší dobu,

- nad zastávkou Chlumětín, „paseky bude vhodným dopravním značením zajištěno místo pro bezpečné otočení autobusu. Na tomto místě nesmí být odstaveny pracovní stroje stavby!
- upozorňujeme, že se jedná o mezikrajské území. Projednání dopravní obslužnosti musí být odsouhlaseno i Krajem Vysočina. „

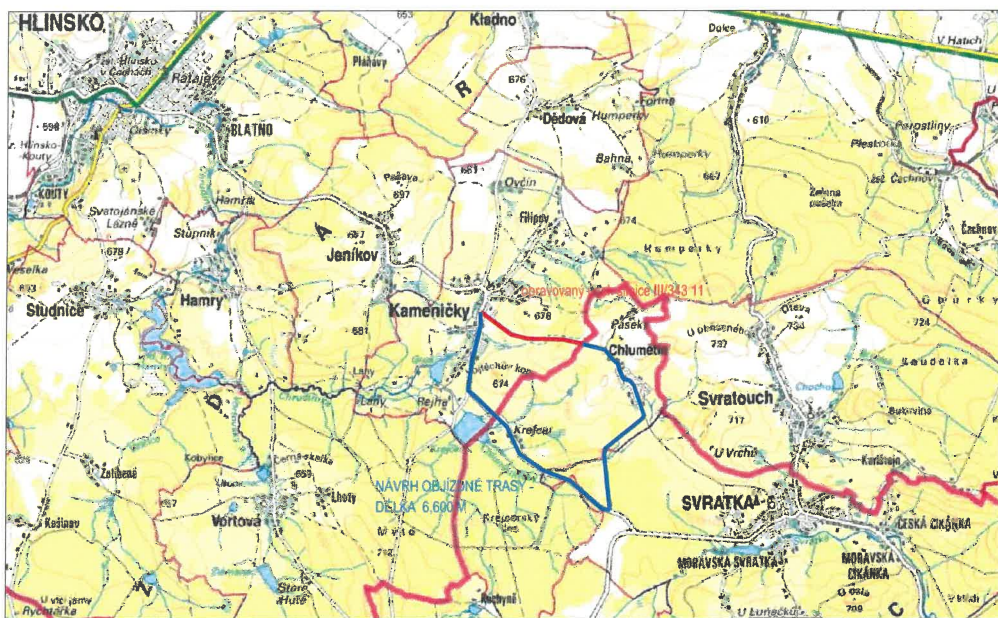
Dále upozorňuji, že případě nutnosti dočasného přemístění zastávky na území Kraje Vysočina je nezbytné kontaktovat dopravní úřad (kontaktní osoba Ing. Jozef Hrnčiar, tel. 564 602 241), kterému musíte předložit Žádost o souhlas s dočasným přemístěním zastávek.

V případě jakýchkoliv změn nás informujte nejpozději 5 pracovních dnů před požadovanou změnou z důvodu zajištění dopravní obslužnosti.

S pozdravem

Ing. Hana Strnadová
vedoucí odboru dopravy a silničního hospodářství

Příloha: OBJIZDNA_TRASA_KAMENICKY_CHLUMETIN




"OPRAVA SILNICE III/343 11 KAMENICKÝ - CHLUMĚTÍN"
NÁVRH OBJÍZDNÉ TRASY

NÁVRH OBJÍZDNÉ TRASY V PŘÍPADĚ PLNÉ UZAVÍRKY :
PŘÍJEZD OD OBCE KAMENICKÝ
- PO SILNICI II / 343 SMĚR SVRATKA A DÁLE PO III/343 11 SMĚR
CHLUMĚTÍN V CELKOVÉ DÉLCE 6,60 KM



PRODIN A.S.
K VÁPENCE 2745
530 02 PARDUBICE
WWW.PRODIN.CZ
DIČ: CZ25292161
IČO: 25292161

Zpracovatel dílčí části dokumentace: <i>Fořstlová</i>		Souřadnicový systém S-JTSK, Výškový systém Bpv	
Vypracoval: Jana Fořstlová	Zodp. projektant: Jana Fořstlová	Kontroloval: Ing. Michal Hornýš	
Kraj: Pardubický	Traťový úsek/Obec: Kamenický		
Investor: SÚS Pardubického kraje, Doubravice 98, 533 53 Pardubice			
Akce: OPRAVA SILNICE III/343 11 KAMENICKÝ - CHLUMĚTÍN			
Formát: A4		Datum: 01/2021	
Účel: DSP		Č. zakázky: 3110-20-042	
Měřítko: 1:500		Č. kópie	
Obsah výkresu: NÁVRH OBJÍZDNÉ TRASY		Část dokumentace: Č. výkresu	

Informace o datové zprávě		ID zprávy: 866573291	
Odesílatel			
Název	Kraj Vysočina, Žižkova 1882/57, 58601 Jihlava, CZ		
ID schránky	ksab3eu	Typ schránky	OVM
Příjemce			
Název	PRODIN a.s., K Vápence 2745, 53002 Pardubice, CZ		
ID schránky	wrjftqq	Dodáno	27.1.2021 13:26:05
		Doručeno	27.1.2021 13:26:51
Obecné informace			
Věc	Odpověď na žádost o vyjádření k PD „Oprava silnice III/34311 Kameničky - Chlumětín“		
Zmocnění	/ §	odstavec	písmeno
Naše č.j.	KUJI 6649/2021		
Naše sp.zn.			
Vaše č.j.			
Vaše sp.zn.			
K rukám			
Do vl.rukou	<input type="checkbox"/>	Zakázat doruč.fikcí	<input type="checkbox"/>
Stav zprávy	zpráva byla doručena přihlášením (zapsán čas doručení)		
Přílohy			
OPRAVA SILNICE Kameničky Chlumětín.pdf		169 kb	
OBJIZDNA_TRASA_KAMENICKY_CHLUMETIN.pdf		399 kb	

Prodin a.s.
K Vápence 2745
530 02 Pardubice

Váš dopis zn. / ze dne
1.12.2020

Naše značka
SUSPK/16183/2020

Vyřizuje
Eva Polanská, DiS.
Tel.č.469699025

V Chrudimi dne
11.12.2020

Souhlas s návrhem objízdné trasy v rámci stavby „ Oprava silnice III/343 11 Kameničky - Chlumětín.“

SÚSPK - MS Chrudim, jež je oprávněna zřizovací listinou organizace k výkonu majetkových práv s právem hospodařit se silnicemi II. a III. tříd v Pardubickém kraji, **souhlasí** s návrhem objízdné trasy při stavbě „ Oprava silnice III/343 11 Kameničky – Chlumětín“ po silnici II/343 Kameničky - hranice okresu.

Náš souhlas je podmíněn dodržáním následujících podmínek:

- před stavbou bude vydán našim oddělení souhlas s uzavírkou s termínem provádění
- bude vydáno příslušným silničním správním úřadem rozhodnutí o uzavírce, vedení objízdné trasy a stanovení přechodného dopravního značení
- musí být vydáno kladné stanovisko Police ČR-DI
- přechodné dopravní značení, včetně kontroly a případných oprav zajistí žadatel o uzavírku
- žadatel o uzavírku musí po dobu trvání uzavírky zajistit sledování stavu objízdné trasy, případné
- závady ve sjízdnosti na silnici II. třídy okamžitě nahlásí Správě a údržbě silnic Pardubického kraje, se kterou se dohodne na způsobu jejich odstranění
- vzniklé škody a poruchy na objízdné trase budou odstraněny na náklad žadatele o uzavírku v souladu s ustanovením § 24, odst. 6 zákona č. 13/1997 Sb., o pozemních komunikacích.
- před zahájením uzavírky zajistí žadatel o uzavírku zdokumentování stavu objízdné trasy, které předá Správě a údržbě silnic Pardubického kraje, po skončení uzavírky bude provedeno porovnání stavu objízdné trasy před a po uzavírce a případné vzniklé škody na objízdné trase budou odstraněny na náklad žadatele o uzavírku

S pozdravem

Ing. Dušan Chocholouš
vedoucí oddělení MS Chrudim



Informace o datové zprávě		ID zprávy:	852044686
Odesílatel			
Název	Správa a údržba silnic Pardubického kraje, Doubravice 98, 53353 Pardubice, CZ		
ID schránky	ffhk8fq	Typ schránky	PO
Příjemce			
Název	PRODIN a.s., K Vápence 2745, 53002 Pardubice, CZ		
ID schránky	wrjftqq	Dodáno	11.12.2020 10:14:10
		Doručeno	11.12.2020 10:18:57
Obecné informace			
Věc	Kameničky - Chlumětín návrh obj. trasy vyjádření		
Zmocnění	/ §	odstavec	písmeno
Naše č.j.	SUSPK/16183/2020		
Naše sp.zn.			
Vaše č.j.			
Vaše sp.zn.			
K rukám			
Do vl.rukou	<input type="checkbox"/>	Zakázat doruč.fikcí	<input type="checkbox"/>
Stav zprávy	zpráva byla doručena přihlášením (zapsán čas doručení)		
Přílohy			
Kameničky - Chlumětín 1obj. trasou.pdf			97 kb

**Krajská správa a údržba
silnic Vysočiny**
příspěvková organizace



Kosovská 16, 586 01 Jihlava

ODDĚLENÍ TECHNICKO-SPRÁVNÍ, JIHLAVSKÁ 1, 591 01 ŽDÁR NAD SÁZAVOU

Prodin a.s.

K Vápecnce 2745
530 02 Pardubice

VÁŠ DOPIS ZNAČKY

NAŠE ZNAČKA

KSAUSVPO1/15869/2020

VYŘIZUJE

Křištof

ŽDÁR M/S.

16.12.2020

Věc

**V y j á d ř e n í k návrhu objízdných tras v rámci akce „Oprava silnice III/34311
Kameničky – Chlumětín“**

S předloženým návrhem objízdných tras v rámci akce „Oprava silnice III/34311
Kameničky – Chlumětín“ souhlasíme.

Ing. Miloslav Štěpánek
Vedoucí technicko-správního oddělení
Pracoviště Žďár nad Sázavou

Krajská správa a údržba
silnic Vysočiny, příspěvková organizace
Kosovská 1122/16, 586 01 Jihlava
IČO: 00090450
Oddělení TdÚ Žďár nad Sázavou, tel.: 586 592 011
Jihlavská 1, 591 01 Žďár nad Sázavou

108

Informace o datové zprávě		ID zprávy:	872999758
Odesílatel			
Název	Krajská správa a údržba silnic Vysočiny, příspěvková organizace, Kosovská 1122/16, 58601 Jihlava, CZ		
ID schránky	3qdn8g	Typ schránky	PO
Příjemce			
Název	PRODIN a.s., K Vápence 2745, 53002 Pardubice, CZ		
ID schránky	wrjftqq	Dodáno	15.2.2021 08:28:36
		Doručeno	15.2.2021 08:29:39
Obecné informace			
Věc	Vyjádření k návrhu objízdných tras Rekonstrukce Kameničky-Chlumětín		
Zmocnění	/ §	odstavec	písmeno
Naše č.j.	KSAÚSVPO/015869/2020		
Naše sp.zn.	KSAÚSVPO/015869/2020/02		
Vaše č.j.			
Vaše sp.zn.			
K rukám			
Do vl.rukou	<input type="checkbox"/>	Zakázat doruč.fikcí	<input type="checkbox"/>
Stav zprávy	zpráva byla doručena přihlášením (zapsán čas doručení)		
Přílohy			
Vyjádření oprava silnice kameničky chlumětín.pdf		273 kb	



Pomáhat a chránit

KRAJSKÉ ŘEDITELSTVÍ POLICIE PARDUBICKÉHO KRAJE

Územní odbor Chrudim
Dopravní inspektorát

Č. j. KRPE-88852-1/ČJ-2020-170306

Chrudim 21. ledna 2021

Počet stran: 4

Přílohy: PDProdin a.s.
K Vápence 2745
530 02 Pardubice-----
Doručovací adresa: datová schránka
Prodin a.s., IČO:25292161)**Stanovisko k projektové dokumentaci pro stavební řízení.**

Dne 02.12.2020 byla na Policii ČR, Krajské ředitelství Pardubického kraje, Územní odbor Chrudim, Dopravní inspektorát v Chrudimi předložena žádost o stanovisko na akci:

— **„Oprava silnice III/34311 Kameničky – Chlumětín“**

Jedná se o opravu silnice III. třídy č.343 11 Kameničky – Chlumětín (po hranici krajů) - celková délka 1,497 66 km. Bude provedena oprava formou: v zastavěné části obce dojde k opravě celé konstrukce vozovky v délce 118,00 m, ve zbylém úseku opravy je navržena technologie opravy recyklací za studena a oprava krytových vrstev. Dále dojde k reprofilaci stávajících příkopů, k celkové opravě tří příčných propustků a k částečné opravě jednoho příčného propustku, k opravě podélných propustků. V místě kompletní opravy stávajících příčných propustků dojde k opravě vozovky v celé konstrukční výšce. Lokálně dojde k opravě porušených krajů vozovky. Odvodnění silnice se navrhuje zachovat ve stávajícím režimu v podobě silničních vpustí a silničních příkopů. Je navržena oprava a doplnění svislého dopravního značení a doplnění vodorovného dopravní značení odpovídající provedeným úpravám. Jedná se o práce, které zkvalitní stávající stav komunikace. Odvodnění komunikace je zajištěno příčným a podélným sklonem povrchu do silničních příkopů nebo na terén nebo do stávajících uličních vpustí.

Policie České republiky, Krajské ředitelství Pardubického kraje, Územní odbor Chrudim, Dopravní inspektorát, jako orgán státní správy ve věcech bezpečnosti a plynulosti provozu na pozemních komunikacích ve smyslu ust. § 2 zákona č. 273/2008 Sb., o Policii České republiky; ve smyslu ust. § 1 zákona č. 12/1997 Sb., o bezpečnosti a plynulosti silničního provozu, ve znění pozdějších předpisů, s odkazem na ustanovení § 124 odst. 11 písm. e)

Průmyslová 1478
537 20 Chrudim

www.policie.cz

Tel.: 974 572 250
E-mail: epodatelna.policie@pcr.cz
ID DS: ndihp32

zákona č. 361/2000 Sb., o provozu na pozemních komunikacích a o změnách některých zákonů, v platném znění a ve věci pozemních komunikací ve smyslu ust. § 16 odst. 2 zákona č. 13/1997 Sb., o pozemních komunikacích, ve znění pozdějších předpisů vydává k projektové dokumentaci následující stanovisko:

- k předložené projektové dokumentaci máme následující připomínky:
- komunikace sil. III/34311 musí i po opravě odpovídat ČSN 73 6101 a to včetně odvodňovacích zařízení - silniční příkopy a jiná zařízení a součásti silnice budou i po opravě odpovídat ČSN 73 6101. Propustky (zejména v místech sjezdů či připojení ÚK) budou v extravilánu i v intravilánu provedeny se šikmými čely v poměru 1:1,5 případně 1:2,
- v případě dojde-li v rámci stavby také k úpravě do MK nebo veřejně přístupných ÚK je nutné, aby tyto komunikace i po úpravě odpovídaly ČSN 73 6110,
- danou stavbou - opravou sil. III/34311 nebudou zhoršeny rozhledové poměry křižovatek, sjezdů či vyústění veřejně přístupných účelových komunikací (dále jen veřejně přístupné ÚK), kterých se tato stavba dotýká (zajistit rozhled dle ČSN 73 6102, ČSN 73 6110, ČSN 73 6101). Ve směrových obloucích st: 0,540 km a 1,220 doporučujeme prověřit rozhledové poměry a případnou zeleň z rozhledů odstranit,
- v případě dojde-li v rámci opravy komunikace III/34311 také k úpravě stávající křižovatky se sil. II/343 (a to stavebně – změna sklonu, šířky napojení apod.) je nutné postupovat dle § 10 zákona č. 13/1997 Sb. a doložit splnění podmínek dle vyhl. č. 104/1997 Sb..
- ukončení chodníků bude odpovídat vyhlášce MMR č. 398/2009 (varovným pásem),
- **v rámci opravy komunikace smí být upraveny pouze stávající sjezdy k nemovitostem či připojení veřejných ÚK a v stávajících šířkách.** V případě mělo by-li dojít k výstavbě nových sjezdů (nebo připojení ÚK) či případné šířkové úpravě stávajících sjezdů (či připojení ÚK) je nutno postupovat dle § 10 zákona č. 13/1997 Sb., v místech napojení výrobních areálu ve st.: 0,070 km a 0,088 km požadujeme stavební oddělení těchto sjezdů formou zapuštěné obruby či dvouřádku dlažebních kostek spolu s umístěním V 4,
- s umístěním dopravního zařízení Z 11g v místech připojení účelových komunikací, souhlasíme, a v rámci stavby také doporučujeme provést jejich stavební oddělení od sil. III. třídy (formou zapuštěné obruby či dvouřádku dlažebních kostek) spolu s umístěním V 4,
- s **vyznačením vodorovného dopravního značení V4 „Vodící čára“**, a V 2b (1,5/1,5/0,25) v křižovatce pro vyznačení okraje jízdního pásu ve směru hlavní pozemní komunikace v provedení bílé barvy souhlasíme, bude provedeno v souladu s TP 133,
- proti umístění dopravních zařízení – odrazových zrcadel nemáme námitek, upozorňujeme, že **odrazová zrcadla** jsou dopravní bezpečnostní zařízení, která slouží ke zlepšení rozhledových poměrů na nepřehledných místech pozemních komunikací a lze je používat na místech, kde zpravidla zástavba nebo jakékoli jiné trvale umístěné předměty brání ve výhledu a kde nelze bez nákladných opatření zajistit požadovaný rozhled. Současně je třeba dbát na to, aby měl účastník silničního provozu dostatek času na zaregistrování odrazového zrcadla a dokázal včas analyzovat obraz v odrazovém zrcadle. Zrcadlo neřeší problémy s přehledností dopravní situace. Poskytuje totiž výhled jen na omezený úsek komunikace. V těchto místech je tedy nutno prověřit rozhledové poměry, zda by ke

zlepšení nepřispělo odstranění náletových dřevin, případně odstranění (posunutí) stávajících oplocení,

- před samotným umístěním dopravního značení/dopravního zařízení - stanovení místní úpravy provozu na pozemních komunikacích bude nutné postupovat dle § 77 zák. č. 361/2000 Sb., o provozu na pozemních komunikacích a o změnách některých zákonů, v platném znění, Tzn. nejdříve před uvedením stavby do provozu předložit dopravní značení/zařízení k vydání stanoviska k místní úpravě provozu na PK dle § 77 z. č. 361/2000 Sb.,
- k odstranění zeleně v daném úseku nemáme námitek, před začátkem stavby, případně i v průběhu stavby budou z bezprostřední blízkosti komunikace odstraněny uschlé, přestálé, poškozené, od větru (sněhu) nestabilní stromy, které by mohli ohrozit bezpečnost všech účastníků provozu na PK, při odstraňování zeleně nedojde k ohrožení provozu na pozemních komunikacích,
- v rámci stavby požadujeme prověřit technický stav stávajícího dopravního značení – v případě jeho poškození či nereflexnosti ho požadujeme vyměnit za nové odpovídající vyhl. č. 294/2015 Sb. a TP 65,
- požadujeme, aby pro daný projekt – stavbu byly dodrženy příslušné normy, technické podmínky a další související předpisy (ČSN 73 6110, ČSN 73 6102, ČSN 73 6101, TP 65, TP 133, aj),
- prováděním stavby nedojde k ohrožení provozu na pozemních komunikacích. K jeho případnému omezení může dojít jen v nezbytné míře a na dobu nezbytně nutnou. V případě, pokud si to vyžádá situace, budou práce prováděny pod ochrannou přenosného dopravního značení,
- toto stanovisko je vyhotoveno k předložené PD, která byla zaslán prostřednictvím datové schránky a je nedílnou součástí žádosti,
- jiné připomínky z hlediska námi chráněných zájmů nemáme.

Platnost tohoto stanoviska je jeden rok od data vydání.

Předložený projekt DIO, viz příloha Průvodní a souhrnná technická zpráva a plánek návrhu objízdné trasy:

Realizace opravovaného úseku se navrhuje provádět za plné uzavírky. Pro plnou uzavírku je navržena objízdná trasa. Objízdná trasa ve směru na obec Chlumětín, Paseky příjezd od obce Kameničky je navržena: po okolních silnicích II. až III. tříd - Kameničky ve směru jízdy po silnici II/343 směr Svatka a dále pak odbočení doleva směr Chlumětín na křižovatce sil. II/343 x III/341 11 (v extravilánu obcí Kameničky - Svatka) – délka objízdné trasy 6,60 km. Zahájení stavby je předpokládáno v druhé polovině r. 2021. Stavba by měla být ukončena do konce r. 2022. Předpokládaná doba výstavby 150 kalendářních dnů. Stavba se doporučuje rozdělit na 2 etapy dle stavebních objektů silnice, aby byl umožněn v obci Kameničky příjezd k výrobním závodům.

K projektu navrhované přechodné úpravy silničního provozu má PČR, Krajské ředitelství Pardubického kraje, Územní odbor Chrudim - Dopravní inspektorát následující připomínky(u):

Jelikož nám není známa přesná doba trvání (přesný termín) prací prováděných na PK a tudíž ani termín dopravního omezení PK nelze z naší strany vydat k výše uvedenému dopravnímu značení nyní vyjádření dle § 77 zákona č. 361/2000 Sb., o provozu na

pozemních komunikacích. S ohledem na tuto skutečnost, doporučujeme prověřit možnost, že by se daném úseku vámi navrženého omezení PK mohlo nacházet případné další omezení provozu na PK, uzavírka PK nebo také vedení objízdné trasy pro jinou akci.

Pro samotnou realizaci stavby bude nutné opětovně předložit řádně zpracované dopravně inženýrské opatření. V případě úplné uzavírky předběžně souhlasíme s návrhem objízdné trasy.

Dopravní značení a zařízení bude navrženo v souladu s TP 66.

Dále upozorňujeme, že Policie ČR - dopravní inspektorát si vyhrazuje právo změnit nebo doplnit DZ, pokud si to bude vyžadovat veřejný zájem, nebo bezpečnost a plynulost provozu na pozemních komunikacích.

Před zahájením prací, bude nutné na zdejší součást Policie ČR opětovně předložit návrh dopravně inženýrských opatření k zajištění bezpečnosti a plynulosti silničního provozu a požádat o vydání „Stanoviska k umístění přechodné úpravy provozu na pozemních komunikacích“ dle § 77 zákona č. 361/2000 Sb. o provozu na pozemních komunikacích. A dále případně požádat o vydání „Souhlasu se zvláštním užíváním komunikací“ dle § 25 zákona č. 13/1997 Sb. o pozemních komunikacích, bude-li se jednat o zásah do pozemní komunikace – je-li toto rozsahem prací vyžadováno. A dále požádat o vydání „Vyjádření k uzavírce PK a vedení objízdné trasy“ dle § 24 odst. 2 písm. d) zákona č. 13/1997 Sb., o pozemních komunikacích.

Velikost značek požadujeme základní, provedení značek požadujeme reflexní, dopravní značení bude umístěno v souladu s TP 66 (3. vydání 2015) a bude umístěno na červeno-bíle pruhovaném podpěrném sloupku – červené a bílé pruhy na sloupku budou provedeny z retroreflexní fólie nejméně třídy RA1 a CR1 o šířce 0,10 až 0,20 m. Celková délka barevné úpravy je nejméně 0,45 m.

Toto vyjádření nelze brát jako vyjádření dle § 77 zákona č. 361/2000 Sb., o provozu na pozemních komunikacích.

Vyřizuje:
por. Ing. Pavel Novák
komisař
tel: 974572257

npor. Mgr. Pavel Dostálek
vedoucí dopravního inspektorátu

Ing. Pavel Novák

21.01.2021 19:52:38

Digitálně podepsal:

Ing. Pavel Novák
POLICIE ČESKÉ REPUBLIKY

Důvod: Za správnost vyhotovení

Informace o datové zprávě		ID zprávy: 864641825	
Odesílatel			
Název	Krajské ředitelství policie Pardubického kraje, Na Spravedlnosti 2516, 53002 Pardubice, CZ		
ID schránky	ndihp32	Typ schránky	OVM
Příjemce			
Název	PRODIN a.s., K Vápence 2745, 53002 Pardubice, CZ		
ID schránky	wrjftqq	Dodáno	22.1.2021 06:52:28
		Doručeno	22.1.2021 06:53:37
Obecné informace			
Věc	Projektová dokumentace - Kameničky - Chlumětín - Oprava silnice III/34311		
Zmocnění	/ §	odstavec	písmeno
Naše č.j.	KRPE-88852-1/ČJ-2020-170306		
Naše sp.zn.	KRPE-88852/ČJ-2020-170306		
Vaše č.j.			
Vaše sp.zn.			
K rukám	Martina Řezaninová		
Do vl.rukou	<input type="checkbox"/>	Zakázat doruč.fikcí	<input type="checkbox"/>
Stav zprávy	zpráva byla doručena přihlášením (zapsán čas doručení)		
Přílohy			
KRPE-88852-1 Kameničky Chlumětín- oprava silnice III_34311 _sig.pdf		371 kb	

HASIČSKÝ ZÁCHRANNÝ SBOR PARDUBICKÉHO KRAJE

Územní odbor Chrudim
Topolská 569, 537 01 Chrudim

Č.j. HSPA-15-179/2020

Chrudim 9. prosinec 2020

Počet listů: 1

Počet příloh: 1SV

PRODIN a.s.
K Vápence 2745
530 02 Pardubice

Závazné stanovisko dotčeného orgánu na úseku požární ochrany

Vyřizuje: nprap. Martin Mudrich, tel: 950581254, e-mail: martin.mudrich@pak.izscr.cz

Název stavby: Oprava silnice III/343 11 Kameničky - Chlumětín

Místo stavby: k.ú. Kameničky, č. poz. 824/3, 824/1, 823/13, 612/1

Stavebník: Správa a údržba silnic Pardubického kraje, Doubravice 98, 533 53 Pardubice

Předložená dokumentace: stavební povolení, Jana Förstlová, číslo ČKAIT – 0602529, 11/2020

Hasičský záchranný sbor Pardubického kraje (dále jen „HZS Pardubického kraje“) jako věcně a místně příslušný dotčený orgán na úseku požární ochrany dle ustanovení § 7 odst. 4 zákona č. 320/2015 Sb., o Hasičském záchranném sboru České republiky a o změně některých zákonů (zákon o hasičském záchranném sboru), ve znění zákona č. 183/2017 Sb., a dle ustanovení § 26 odst. 2 písm. b) a ustanovení § 31 odst. 1 písm. b) zákona č. 133/1985 Sb., o požární ochraně, ve znění pozdějších předpisů (dále jen „zákon o požární ochraně“), posoudil v rozsahu níže uvedených podkladů výše uvedenou dokumentaci předloženou dne 7.12.2020 a vydává k ní v souladu s ustanovením § 31 odst. 3 zákona o požární ochraně a dále dle ustanovení § 149 odst. 1 zákona č. 500/2004 Sb., správní řád, ve znění pozdějších předpisů,

SOUHLASNÉ ZÁVAZNÉ STANOVISKO

Odůvodnění:

HZS Pardubického kraje vycházel při vydání závazného stanoviska z těchto podkladů:

- *Požárně bezpečnostní řešení – bod 14.b) v Průvodní a souhrnné technické zprávě (Jana Förstlová, číslo ČKAIT – 0602529, 11/2020)*

Posouzením předložené projektové dokumentace dle ustanovení § 46 odst. 1 vyhlášky č. 246/2001 Sb., o stanovení podmínek požární bezpečnosti a výkonu státního požárního dozoru (vyhláška o požární prevenci), ve znění vyhlášky č. 221/2014 Sb., v rozsahu výše uvedených podkladů, dospěl HZS Pardubického kraje k závěru, že požárně bezpečnostní řešení splňuje obsahové náležitosti dle ustanovení § 41 vyhlášky o požární prevenci. Z obsahu posouzeného požárně bezpečnostního řešení vyplývá, že jsou splněny technické podmínky požární ochrany kladené na danou stavbu vyhláškou č. 23/2008 Sb., o technických podmínkách požární ochrany staveb, ve znění vyhlášky č. 268/2011 Sb.

nprap. Martin Mudrich


vrchní inspektor


pracoviště prevence,

ochrany obyvatelstva a krizového řízení

HZS Pardubického kraje
Územní odbor Chrudim

Svazek: Kameničky





Obec Kamenický

Souhlas s projektovou dokumentací

Obec Kamenický
zastoupená Ing. Robertem Adámkem, starostou obce,
Kamenický 149, 539 41 Kamenický
IČO: 00270245

s o u h l a s í

s projektovou dokumentací na akci "Oprava silnice III/343 11 Kamenický-Chlumětín", vypracovanou projekční kanceláří Prodin a.s., Pardubice. Investorem akce je Správa a údržba silnic Pardubického kraje, IČO 00085031, Doubravice 98, 533 53 Pardubice.

Obec Kamenický předala projekční kanceláři podklady o existenci sítí ve správě obce.

V Kamenických 28. prosince 2020

OBEC KAMENICKÝ
539 41 Kamenický
okr. Chrudim
tel.: 469 318 122

②

Ing. Robert Adánek

starosta obce



Obecní úřad Kamenický

Dle rozdělovníku

Č.j.: KAM-423/2020

Spis. znak – skart. znak/lhůta: Kácení 2020-09/V5

Vyřizuje: R. Adámek

V Kamenických dne: 28. 12. 2020

Z Á V A Z N Ě S T A N O V I S K O

Obecní úřad Kamenický jako věcně a místně příslušný správní orgán ochrany přírody (OOP) ve smyslu § 61 odst. 1 zákona č. 128/2000 Sb., o obcích, ve znění pozdějších předpisů, a ve smyslu § 76 odst. 1 písm. a) zákona č. 114/1992 Sb., o ochraně přírody a krajiny, ve znění pozdějších předpisů (dále jen „zákon o ochraně přírody“), a ve smyslu ustanovení § 10 a 11 zákona č. 500/2004 Sb., správního řádu, ve znění pozdějších předpisů (dále jen „správní řád“) na základě žádosti firmy **PRODIN a.s., se sídlem K Vápence 2745, 530 02 Pardubice, IČO: 25292161, která zastupuje Správu a údržbu silnic Pardubického kraje, se sídlem Doubravice 98, 533 53 Pardubice, IČO: 00085031, zastoupené Ing. Miroslavem Němcem, ředitelem SÚS Pk vydává jako dotčený orgán podle § 4 odst. 2 písm. a) zákona č. 183/2006 Sb., o územním plánování a stavebním řádu (dále jen „stavební zákon“), s ust. § 149 odst. 1 správního řádu a podle § 8 odst. 6 zákona o ochraně přírody toto**

závazné stanovisko:

I.

Obecní úřad Kamenický **souhlasí s pokácením**

- **náletových dřevin**, které se nacházejí na pozemku p. č. 824/1 v k. ú. Kamenický a rostou v prostoru mladé březové aleje
- **torzo stromu**, které se nachází na pozemku p. č. 824/1 v k. ú. Kamenický

Přesné umístění dřevin je vyznačeno ve výřezu koordinační situace, která tvoří nedílnou součást tohoto závazného stanoviska včetně fotek.

Kácení výše uvedených dřevin se povoluje **za podmíněk:**

1. Kácení je možné realizovat až po vzniku práva provést níže uvedený stavební záměr podle zákona č. 183/2006 Sb. a dále nejdříve 14 dní před skutečným zahájením stavebních prací
2. Kácení bude provedeno v mimohnízdním období od 1.9. do 31.3., přednostně v podzimním období z důvodů možného výskytu aktivních zimovišť drobného ptactva.
3. Plánované kácení bude vždy nahlášeno OOP min. 3 dny předem

Toto závazné stanovisko není povolením ke kácení dřevin, ale je vydáno pro účely stavebního řízení vedeného speciálním stavebním úřadem pro stavbu „Oprava silnice III/34311 Kamenický - Chlumětín“, která spočívá v opravě silnice včetně opravy propustků a reprofilace stávajících příkopů.

Adresa:
Obecní úřad Kamenický
Kamenický 149
539 41 Kamenický

ID DS: p82a4u9
IČ: 00270245
tel.: +420 469 318 122
mob.: +420 602 621 347
e-mail: starosta@obec-kamenicky.cz

Bankovní spojení:
Komerční banka Chrudim
č.ú.: 3728531/0100

II.

Žadateli se podle § 8 odst. 6 a § 9 zákona o ochraně přírody ukládá provedení náhradní výsadby v tomto rozsahu:

Náhradní výsadba se v tomto případě nenařizuje, a to s ohledem na náletové dřeviny a torzo stromu, které nemají jak estetickou, tak finanční hodnotu.

Odůvodnění:

Obecnímu úřadu Kameničky (OOP) byla dne 15.12.2020 doručena žádost firmy PRODIN a.s., IČO: 25292161, se sídlem K Vápence 2745, 530 02 Pardubice, která zastupuje Správu a údržbu silnic Pardubického kraje, IČO: 00085031, se sídlem Doubravice 98, 533 53 Pardubice, zastoupené Ing. Miroslavem Němcem, ředitelem SÚS Pk, o závazné stanovisko ke kácení


- **náletových dřevin**, které se nacházejí na pozemku p. č. 824/1 v k. ú. Kameničky a rostou v prostoru mladé březové aleje
- **torzo stromu**, které se nachází na pozemku p. č. 824/1 v k. ú. Kameničky

a to z důvodu kolize se stavbou „Oprava silnice III/34311 Kameničky - Chlumětín“, která spočívá v opravě silnice včetně opravy propustků a reprofilace stávajících příkopů, kde se tyto stromy nacházejí. Uvedená oprava silnice je předmětem stavebního řízení u speciálního stavebního úřadu.

Obecní úřad Kameničky (OOP) posoudil předloženou žádost, k níž byla doložena projektová dokumentace vypracovaná firmou PRODIN a.s. a fotodokumentace. Obecní úřad (OOP) provedl ohledání předmětných dřevin, které tvoří stromořadí a jsou náletovou dřevinou, která brání zdárnému odtoku vod ve stávajícím příkopu a po zhodnocení předmětných dřevin a jejich stavu dospěl k závěru, že kácení je důvodné za výše uvedených podmínek. Nenařídil náhradní výsadbu a to z důvodu, že tyto dřeviny nemají jak estetickou tak i finanční hodnotu.

Poučení o opravném prostředku:

Podle ust. § 149 správního řádu není závazné stanovisko samostatným rozhodnutím a nelze se proti němu odvolat. Obsah závazného stanoviska je závazný pro výrokovou část rozhodnutí vydaného podle zvláštních předpisů. Odvolat se proti němu lze tak až do následného rozhodnutí stavebního úřadu.



Ing. Robert Adámek, starosta obce

Závazné stanovisko obdrží:

PRODIN a.s., K Vápence 2745, 530 02 Pardubice, DS: wrjftqq, které zastupuje Správu a údržbu silnic Pardubického kraje, Doubravice 98, 533 53 Pardubice

Adresa:
Obecní úřad Kameničky
Kameničky 149
539 41 Kameničky

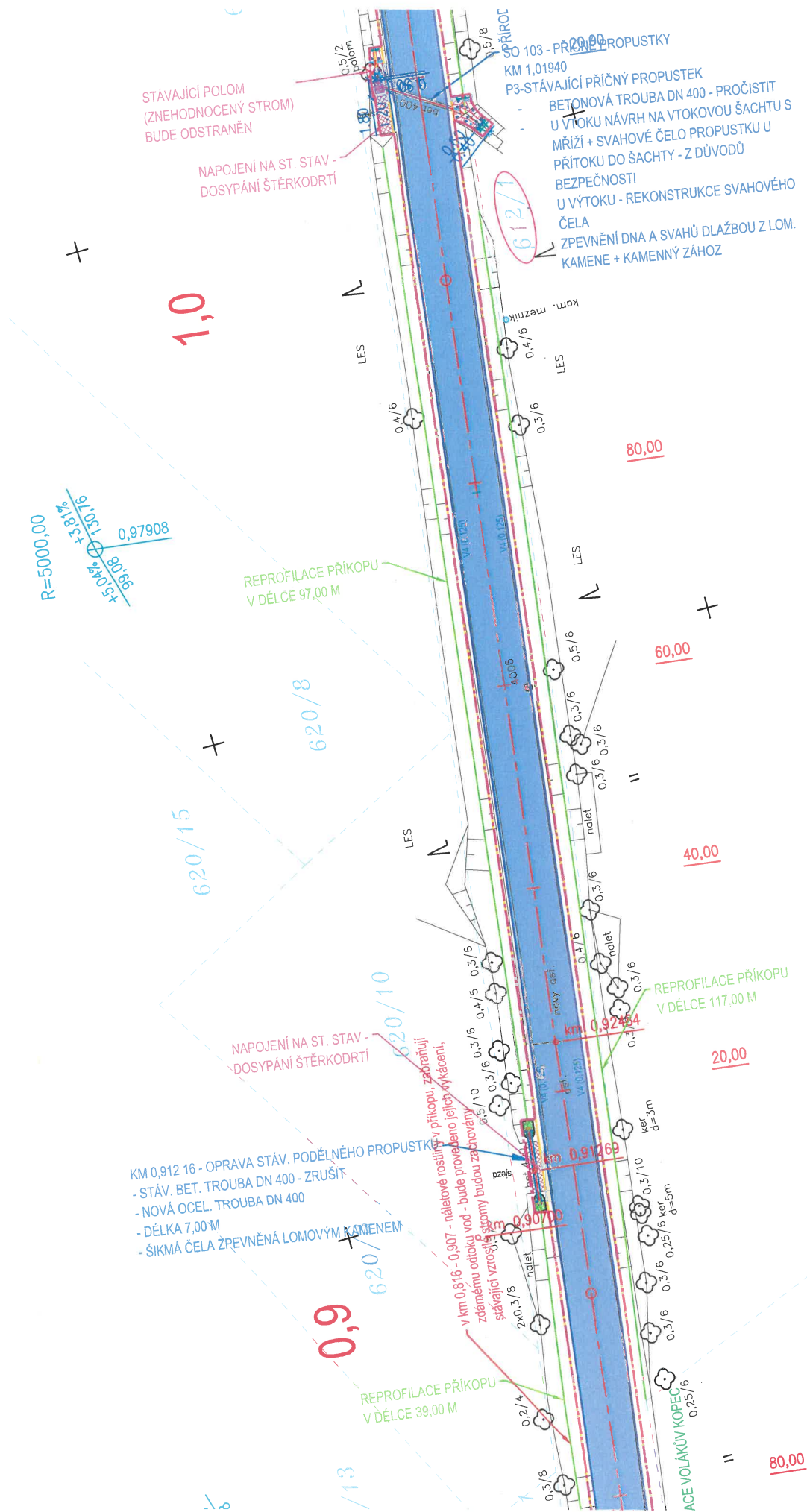
ID DS: p82a4u9
IČ: 00270245
tel.: +420 469 318 122
mob.: +420 602 621 347
e-mail: starosta@obec-kamenicky.cz

Bankovní spojení:
Komerční banka Chrudim
č.ú.: 3728531/0100






SILNICE III/34311 - KAMENÍČKY - CHLUMĚTÍN
SO 102- SILNICE - ÚSEK KM 0,118 - 1,497 66
TECHNOLOGIE OPRAVY - RECYKLACE ZA ST



Informace o datové zprávě		ID zprávy: 856334038	
Odesílatel			
Název	Obec Kameničky, Kameničky 149, 53941 Kameničky, CZ		
ID schránky	p82a4u9	Typ schránky	OVN
Příjemce			
Název	PRODIN a.s., K Vápence 2745, 53002 Pardubice, CZ		
ID schránky	wrjftq	Dodáno	28.12.2020 09:30:00
		Doručeno	28.12.2020 11:01:17
Obecné informace			
Věc	Závazné stanovisko - Oprava silnice III/343 11 Kameničky - Chlumětín		
Zmocnění	/ §	odstavec	písmeno
Naše č.j.	KAM-423/2020		
Naše sp.zn.			
Vaše č.j.			
Vaše sp.zn.			
K rukám			
Do vl.rukou	<input type="checkbox"/>	Zakázat doruč.fikcí	<input type="checkbox"/>
Stav zprávy	zpráva byla přečtena (na portále nebo akcí ESS)		
Přílohy			
Foto 1.pdf			3526 kb
Foto 2.pdf			2808 kb
Výřez situace.pdf			399 kb
Závazné stanovisko.pdf			956 kb




SNM MO

zastoupená Bc. Zuzanou PERNICOVOU

/Oddělení ochrany územních zájmů

Souhlasí
s realizací stavby dle přiložené dokumentace.
Toto stanovisko platí po dobu dvou let.

Sp.zn. 104-484/2021-115P-002-RP
02-02-2021
Brno dne:



Obec Kameničky

PRODIN a.s.
Jiráskova 169
530 02 Pardubice

Váš dopis ze dne: 6.1.2021

Vaše značka:

Č.j.: KAM-021/2021

Vyřizuje: R.Adámek

V Kameničkách dne 12. 1. 2021

Vyjádření vlastníka inženýrských sítí

Obec Kameničky, jako vlastník inženýrských sítí (vodovod, splašková a dešťová kanalizace) na území obce Kameničky, kat. území Kameničky, souhlasí s projektovou dokumentací pro stavební řízení na akci **Oprava silnice III/34311 Kameničky – Chlumětín**. Investorem akce je Správa a údržba silnic Pardubického kraje (IČ: 00085031), Doubravice 98, 533 53 Pardubice.

Souhlasíme s navrhovaným technickým řešením napojení na stávající dešťovou kanalizaci.

Podmínky realizace:

- vodovodní rozvod nebude stavbou dotčen. V případě kolize vodovodního vedení se stavbou bude přizván zástupce obce Kameničky ke konzultaci dalšího postupu.
- při odvodnění komunikace napojením na stávající kanalizační síť dešťových odpadních vod bude respektována průtočná kapacita zatrubnění a postupováno dle projektové dokumentace.
- požadujeme, aby při souběhu a křížení sítí byla dodržena příslušná ustanovení prostorové normy ČSN 73 6005

Za dodržení těchto podmínek nemáme k akci připomínek.

OBEC KAMENIČKY
539 41 Kameničky
okr. Chrudim
tel.: 469 318 122

Ing. Robert Adámek
starosta obce

Adresa:
Obec Kameničky
Kameničky 149
539 41 Kameničky

ID DS: p82a4u9
IČ: 00270245
tel.: +420 469 318 122
mob.: +420 602 621 347
e-mail: starosta@obec-kamenicky.cz

Bankovní spojení:
Komerční banka Chrudim
č.ú.: 3728531/0100



naše značka
5002270426

vyřizuje
Pavel Gabriel

datum
10.12.2020

PRODIN a.s.
K Vápence 2745
53002 Pardubice

Věc:

Oprava silnice III/34311 Kameničky - Chlumětín

K.ú. - p.č.: Kameničky, Chlumětín

Stavebník: Správa a údržba silnic Pardubického kraje, Doubravice č.p. 98, 53353 Pardubice

Účel stanoviska: Povolení stavby - stavební režim (ÚR+SP)

GasNet, s.r.o., jako provozovatel distribuční soustavy (PDS) a technické infrastruktury, zastoupený GasNet Služby, s.r.o., vydává toto stanovisko:

V ZÁJMOVÉM ÚZEMÍ STAVBY SE NACHÁZÍ TATO PLYNÁRENSKÁ ZAŘÍZENÍ A PLYNOVODNÍ PŘÍPOJKY :

- plynovod STL PE d 50 + STL plynovodní přípojky

Požadujeme provést kontrolu dodržení podmínek tohoto stanoviska pracovníkem GasNet Služby, s.r.o.

Pro realizaci stavby stanovujeme tyto podmínky:

V blízkosti plynovodu nebudou na vzdálenost < 1,0 m prováděny sanace zemní pláň.

- Při opravě komunikace požadujeme dodržet ČSN 736005, tab. B1
- Požadujeme, aby veškeré práce v ochranném pásmu stávajících plynárenských zařízení byly prováděny nejméně 400 mm nad jejich povrchem.
- V případě, že nebude možné dodržet krytí PZ dle ČSN 73 6005, bude nutné provést přeložku těchto PZ tak, aby bylo dosaženo požadovaného krytí. Tyto práce budou provedeny v souladu se zákonem č. 458/2000 Sb. v platném znění jako přeložka plynárenského zařízení na náklady investora.
- Dopravní značení musí být umístěno od stávajícího plynárenského zařízení a plynovodních přípojek (dále jen PZ) v minimální vzdálenosti 1 m.
- Při vysazování stromů a okrasných dřevin požadujeme dodržet od stávajícího PZ vzdálenost minimálně 2 m na obě strany.
- Po odtěžení stávající konstrukce terénu bude podstatně sníženo krytí stávajícího PZ. Proto je vyloučeno použití těžké mechanizace (zejména válců s trny, zemních fréz atd.) přímo nad potrubím. Při provádění prací je třeba věnovat zvýšenou pozornost a opatrnost u míst s odbočkami, kde navrtávací odbočkový T-kus vyčnívá nad vlastní porubí a mohlo by dojít k jeho odtržení. Dále je třeba ověřit polohu přípojek, které jsou nad vlastním potrubím PZ a navíc zpravidla uloženy kolmo na plynovod (tím i komunikaci).

Nové uliční vpusti musí být umístěny od stávajícího PZ v minimální vzdálenosti 0,5 m od jeho okraje.

Při úpravě příkopu požadujeme dodržet krytí plynovodu dle ČSN 736005, tab. B1

Veškeré stavební práce musí být vykonávány tak, aby v žádném případě nenarušily bezpečný provoz uvedených plynárenských zařízení a plynovodních přípojek.

GasNet Služby, s.r.o.

Plynárenská 499/1 · Zábřovice · 602 00 Brno · T 555 90 10 10 · www.gasnet.cz
IČ: 27935311 · DIČ: CZ27935311

Zápis do obchodního rejstříku: Krajský soud v Brně, sp. zn. C 57165, dne 26. 7. 2007

Certificate of incorporation: Regional Court in Brno, ref. number C 57165, on 26th July 2007

Zákaznická linka GasNet 555 90 10 10, info@gasnet.cz, www.gasnet.cz

V rozsahu této stavby souhlasíme s povolením stavby dle zákona 183/2006 Sb. ve znění pozdějších předpisů. Tento souhlas platí pro územní řízení, řízení o územním souhlasu, veřejnoprávní smlouvy pro umístění stavby, zjednodušené územní řízení, ohlášení, stavební řízení, společné územní a stavební řízení, veřejnoprávní smlouvu o provedení stavby nebo oznámení stavebního záměru s certifikátem autorizovaného inspektora.

V zájmovém území se mohou nacházet plynárenská zařízení jiných vlastníků či správců, případně i dlouhodobě nefunkční/neprovozovaná plynárenská zařízení bez dostupných informací o jejich poloze a vlastnictví.

Plynárenská zařízení a plynovodní přípojky (dále jen PZ) jsou dle ust. § 2925 zákona č. 89/2012 Sb., občanského zákoníku, provozovány jako zařízení zvláště nebezpečná a z tohoto důvodu jsou chráněna ochranným pásmem dle zákona č. 458/2000 Sb. ve znění pozdějších předpisů.

Rozsah ochranného pásma je stanoven v zákoně 458/2000 Sb. ve znění pozdějších předpisů.

Stavební činnosti je možné realizovat pouze při dodržení podmínek stanovených v tomto stanovisku. Nebudou-li tyto podmínky dodrženy, budou stavební činnosti považovány dle § 68 zákona č. 458/2000 Sb. ve znění pozdějších předpisů za činnost bez našeho předchozího souhlasu. Při každé změně projektu nebo stavby (zejména trasy navrhovaných inženýrských sítí) je nutné požádat o nové stanovisko k této změně.

Nedodržení podmínek uvedených v tomto stanovisku zakládá odpovědnost stavebníka za vzniklé škody.

Za stavební činnosti se pro účely tohoto stanoviska považují všechny činnosti prováděné v ochranném pásmu PZ (tzn. bezvýkopové technologie a terénní úpravy) a činnosti mimo ochranné pásmo, pokud by takové činnosti mohly ohrozit bezpečnost a spolehlivost PZ (např. trhací práce, sesuvy půdy, vibrace, apod.).

Případné zřizování stavenišť, skladování materiálů, stavebních strojů apod. bude realizováno mimo ochranné pásmo PZ (není-li ve stanovisku uvedeno jinak).

Při použití nákladních vozidel, stavebních strojů a mechanismů požadujeme zabezpečit případný přejezd přes PZ uložením betonových panelů v místě přejezdu PZ.

PŘI REALIZACI STAVBY BUDOU DODRŽENY TYTO PODMÍNKY PRO PROVÁDĚNÍ STAVEBNÍ ČINNOSTI:

(1) Před zahájením stavební činnosti bude provedeno vytyčení trasy a přesné určení uložení PZ. Vytyčení trasy provede příslušná regionální oblast ZDARMA. Formulář a kontakt naleznete na <https://www.gasnet.cz/cs/ds-vytyceni-pz/>, lze využít QR kód, který je uveden v tomto stanovisku. Při podání žádosti uvede žadatel naši značku (číslo jednací) uvedenou v úvodu tohoto stanoviska a sdělí termín zahájení a ukončení stavby. O provedeném vytyčení trasy bude sepsán protokol. Přesné určení uložení PZ (sondou) je povinen provést stavebník na svůj náklad. **BEZ VYTYČENÍ TRASY A PŘESNÉHO URČENÍ ULOŽENÍ PZ STAVEBNÍKEM NESMÍ BÝT VLASTNÍ STAVEBNÍ ČINNOST ZAHÁJENA. VYTYČENÍ POVAŽUJEME ZA ZAHÁJENÍ STAVEBNÍ ČINNOSTI V OCHRANNÉM A BEZPEČNOSTNÍM PÁSMU PZ. PROTOKOL O VYTYČENÍ MÁ PLATNOST 2 MĚSÍCE.**

(2) Stavebník je povinen stavebnímu podnikateli prokazatelně předat kopii tohoto stanoviska. Převzetí kopie stvrdí stavební podnikatel stavebníkovi svým podpisem a zápisem do stavebního deníku. Pracovníci provádějící stavební činnosti budou prokazatelně seznámeni s polohou PZ, rozsahem ochranného pásma a těmito podmínkami.

(3) Bude dodržena mj. ČSN 73 6005, TPG 702 01, TPG 702 04, TPG 700 03, zákon č. 458/2000 Sb. ve znění pozdějších předpisů, případně další předpisy související s uvedenou stavbou.

(4) Při provádění stavební činnosti v ochranném pásmu PZ vč. přesného určení uložení PZ je stavebník povinen učinit taková opatření, aby nedošlo k poškození PZ nebo ovlivnění jejich bezpečnosti a spolehlivosti provozu. Nebude použito nevhodného nářadí, zemina bude těžena pouze ručně bez použití pneumatických, elektrických, bateriových a motorových nářadí.

(5) V případě použití bezvýkopových technologií (např. protlaku) bude před zahájením stavební činnosti provedeno úplné obnažení PZ v místě křížení na náklady stavebníka. Technologie musí být navržena tak, aby v místě křížení nebo souběhu s PZ byl dostatečný stranový nebo výškový odstup od PZ, který zajistí nepoškození PZ během prací a to s ohledem na použitou bezvýkopovou technologii a všechny její účinky na okolní terén. V případě, že nemůže být tato podmínka dodržena, nesmí být použita bezvýkopová technologie.

(6) Odkrytá PZ budou v průběhu nebo při přerušení stavební činnosti řádně zabezpečena proti jejich poškození.

(7) Poklopy uzávěrů a ostatních armatur na PZ, vč. hlavních uzávěrů plynu (HUP) na odběrném plynovém zařízení udržívat stále přístupné a funkční po celou dobu trvání stavební činnosti.

(8) Bude zachována hloubka uložení PZ (není-li ve stanovisku uvedeno jinak).

(9) Stavebník je povinen neprodleně oznámit každé i sebemenší poškození PZ (vč. drobných vrypů do PE potrubí, poškození izolace, signalizačního vodiče, výstražné fólie, markeru atd.) na telefon 1239.

(10) Před provedením zásypu výkopu a v průběhu stavby bude provedena kontrola dodržení podmínek stanovených pro stavební činnosti v ochranném pásmu PZ. Povinnost kontroly se vztahuje i na PZ, která nebyla odhalena. Kontrolu provede příslušná regionální oblast (formulář a kontakt naleznete na <https://www.gasnet.cz/cs/ds-vytyceni-pz/>, lze využít QR kód, který je uveden v tomto stanovisku). Při žádosti uvede žadatel naši značku (číslo jednací) uvedenou v úvodu tohoto stanoviska. Kontrolu je třeba objednat min. 5 dnů předem. Předmětem kontroly je také ověření dodržení stanovené odstupové vzdálenosti staveb, které byly povoleny v ochranném a bezpečnostním pásmu PZ.

(11) O provedené kontrole bude sepsán protokol. Bez provedené kontroly nesmí být PZ zasypána. Stavebník je povinen na základě výzvy provozovatele PZ, nebo jeho zástupce doložit průkaznou dokumentaci o nepoškození PZ během výstavby nebo provést na své náklady kontrolní sondy v místě styku stavby s PZ.

(12) PZ budou po kontrole řádně podsypána a obsypána těženým pískem, bude provedeno zhutnění a bude osazena výstražná fólie žluté barvy, vše v souladu s TPG 702 01, TPG 702 04.

(13) Neprodleně po skončení stavební činnosti budou řádně osazeny všechny poklapy a nadzemní prvky PZ.

(14) Pokud stavebník nedodrží podmínky stanovené tímto stanoviskem bude činnost stavebníka vyhodnocena provozovatelem PZ jako narušení ochranného nebo bezpečnostního pásma PZ a budou z toho vyvozeny příslušné důsledky.

Platí pouze pro území vyznačené v příloze tohoto stanoviska a to 24 měsíců ode dne jeho vydání.

V případě dotčení pozemku v majetku společnosti GasNet, s.r.o. je třeba dále projednat smluvní vztah k tomuto pozemku. Kontakt na projednání naleznete na adrese www.gasnet.cz/cs/kontaktni-system/, činnost Smluvní vztahy - pozemky a budovy plynárenských zařízení.

Za správnost a úplnost dokumentace předložené s žádostí včetně jejího souladu s platnými předpisy plně zodpovídá její zpracovatel. Stanovisko nenahrazuje případná další stanoviska k jiným částem stavby.

V případě další korespondence nebo jednání (např. změna stavby) uvádějte naši značku - 5002270426 a datum tohoto stanoviska. Kontakty jsou k dispozici na <https://www.gasnet.cz/cs/kontaktni-system/>.



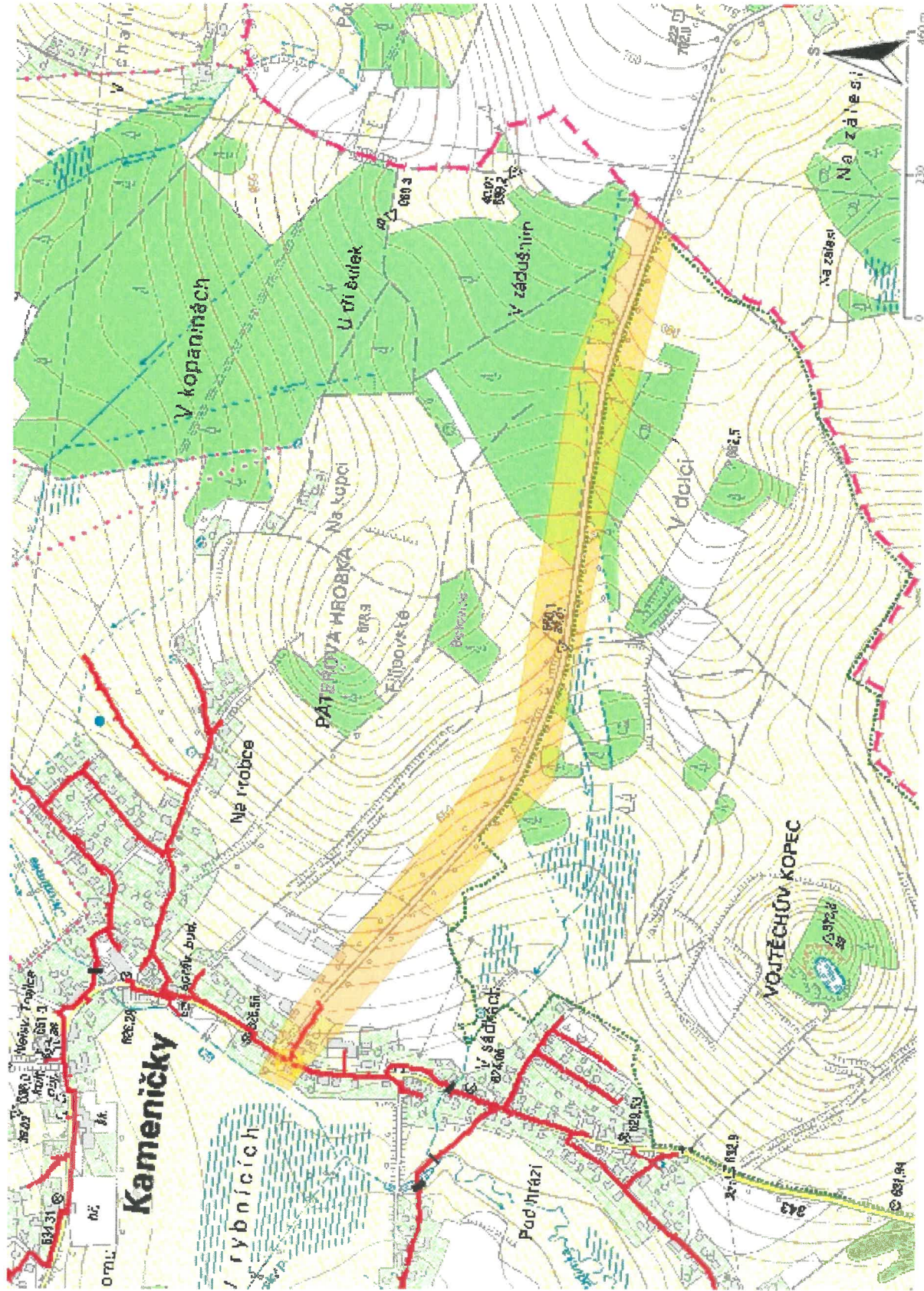
GasNet, s.r.o.
zastoupená společností GasNet Služby, s.r.o., IČ 279 35 311
Pavel Gabriel
Vedoucí zpracování ext. požadavků-Čechy
Oddělení zpracování ext. požadavků-Čechy
PAVEL.GABRIEL@GASNET.CZ




















Zažádejte o vytyčení

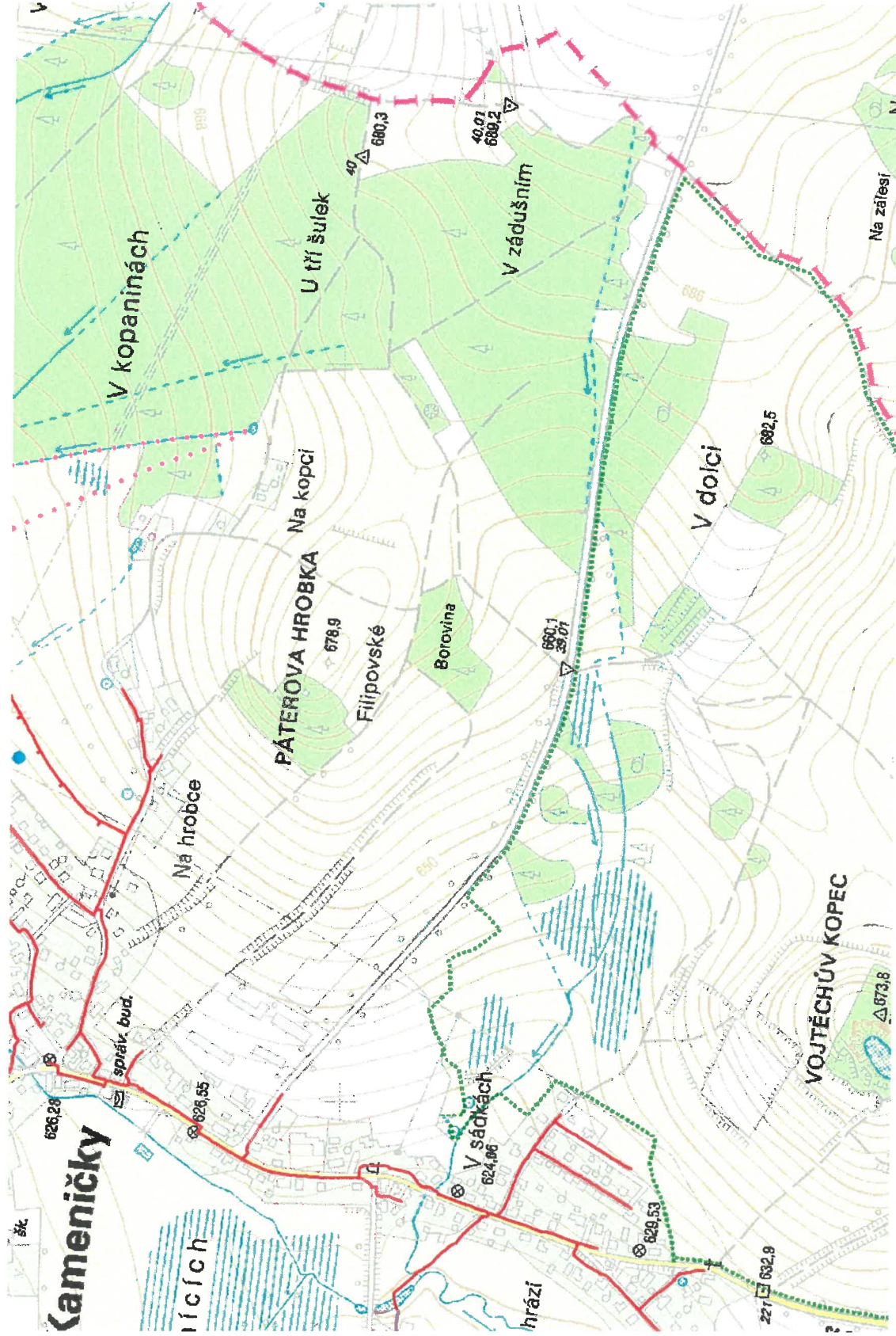
Přílohy: Orientační zakres plynárenského zařízení, Detailní zakres plynárenského zařízení, Detailní zakres plynárenského zařízení, Ověřená příloha žadatele

Provozovatel DS: GasNet, s.r.o.; Stavebník: Správa a údržba silnic Pardubického kraje, Doubravice č.p. 98, 53353 Pardubice. K.ú.: Kamenický, Chlumetín.



Legenda:

	linie plynovodu
	NTL
	STL
	VTL
	WTL
	nefunkční
	plánovaná stavba před realizací
	ve výstavbě, neuvedeno do provozu
	regulační stanice
	ochranné zařízení
	kabel
	elektropřipojka
	kabel protikoroziční ochrany
	anodové uzemnění
	stanice katodové ochrany
	pásmo vlivu anodového uzemnění SKAO
	neplynovodní zařízení (linie/ bod)

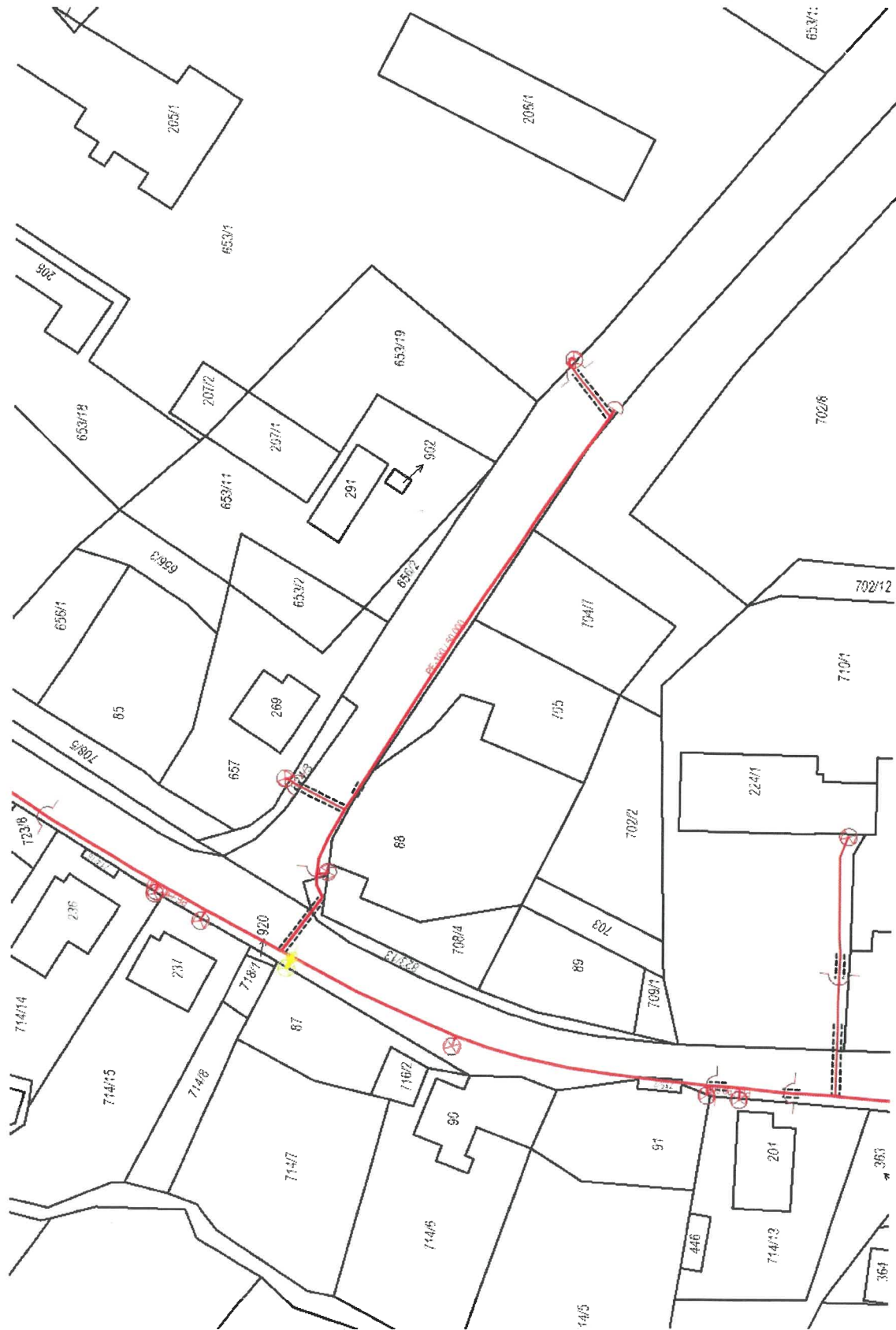


Legenda:

	linie plynovodu
	NTL
	STL
	VTL
	WTL
	nefunkční
	plánovaná stavba před realizací
	ve výstavbě, neuvedeno do provozu
	regulační stanice
	ochranné zařízení
	kabel
	elektropřípojka
	kabel protikoroziční ochrany
	anodové uzemnění
	stanice katodové ochrany
	pásmo vlivu anodového uzemnění SKAO
	neplynovodní zařízení (linie/ bod)

Příloha: Detailní zakres plynárenského zařízení. Tato příloha je nedílnou součástí stanoviska č. 5002270426 ze dne 10.12.2020.

Provozovatel DS: GasNet, s.r.o.; Stavebník: Správa a údržba silnic Pardubického kraje, Doubravice č.p. 98, 53353 Pardubice. K.ú.: Kamenický, Chlumětín.




Legenda:

linie plynovodu	
NTL	
STL	
VTL	
WTL	
nefunkční	
plánovaná stavba před realizací	
ve výstavbě, neuvezeno do provozu	
regulační stanice	
ochranné zařízení	
kabel	
elektropřípojka	
kabel protikoroziční ochrany	
anodové uzemnění	
stanice katodové ochrany	
pásmo vlivu anodového uzemnění SKAO	
neplynovodní zařízení (linie/ bod)	

Příloha: Ověřená příloha žadatele. Tato příloha je nedílnou součástí stanoviska č. 5002270426 ze dne 10.12.2020.

Provozovatel DS: GasNet, s.r.o.; Stavebník: Správa a údržba silnic Pardubického kraje, Doubravice č.p. 98, 53353 Pardubice. Kú: Kamenický, Chlumětín.



PRODIN a.s.

NAŠE ZNAČKA
0101438704VYŘÍZENO DNE
07.01.2021

Sdělení o existenci energetického zařízení, sítě pro elektronickou komunikaci nebo zařízení technické infrastruktury v majetku společnosti ČEZ Distribuce, a. s., pro akci:

Oprava silnice III/34311 Kameničky - Chlumětín

Vážený zákazníku,

Na základě Vaší žádosti 0101438704 ze dne 07.01.2021 Vám zasíláme sdělení o existenci energetického zařízení, sítě pro elektronickou komunikaci nebo zařízení technické infrastruktury v majetku společnosti ČEZ Distribuce, a. s., ve Vámi vymezeném zájmovém území.

Dovolujeme si Vás upozornit, že **sdělení nenahrazuje** vyjádření provozovatele distribuční soustavy k projektové dokumentaci pro územní nebo stavební řízení, k připojení nového odběru, zdroje elektrické energie nebo k navýšení rezervovaného příkonu a výkonu a s výjimkou havárií ani souhlas s činností v ochranném pásmu.

Toto sdělení je platné do 07.07.2021 a je jedním z podkladů pro zpracování projektové dokumentace, pokud je taková dokumentace zpracovávána.

V majetku ČEZ Distribuce, a. s., se na Vámi uvedeném zájmovém území nachází nebo ochranným pásmem zasahuje energetické zařízení typu:

	sít' NN	sít' VN	sít' VVN
Podzemní sít'	střet		
Nadzemní sít'		střet	

Stanice	
---------	--

V majetku ČEZ Distribuce, a. s., se na Vámi uvedeném zájmovém území nachází nebo ochranným pásmem zasahuje sít' pro elektronickou komunikaci typu:

	sít' pro elektronickou komunikaci
Podzemní sít'	
Nadzemní sít'	

Zařízení technické infrastruktury zahrnuje zejména vodovodní, kanalizační a plynové přípojky pro objekty ČEZ Distribuce a. s., a dále pak další podzemní a nadzemní zařízení sloužící pro provoz distribuční sítě. V majetku ČEZ Distribuce, a. s., se na Vámi uvedeném zájmovém území nachází nebo ochranným pásmem zasahuje zařízení technické infrastruktury:

	zařízení technické infrastruktury
Nadzemní nebo podzemní	

Energetické zařízení (mimo nadzemních sítí NN), zařízení sítě pro elektronickou komunikaci a zařízení technické infrastruktury je chráněno ochranným pásmem podle § 46 zákona č. 458/2000 Sb., o podmínkách podnikání a o výkonu státní správy v energetických odvětvích a o změně některých zákonů (energetický zákon), ve znění pozdějších předpisů. Přibližný průběh tras energetických zařízení, sítě pro elektronickou komunikaci (v trase kabelového vedení může být uloženo několik kabelů energetických i komunikačních) a tras zařízení technické infrastruktury zasíláme v příloze tohoto dopisu.

V případě existence **podzemních** energetických zařízení, sítě pro elektronickou komunikaci nebo zařízení technické infrastruktury je povinností stavebníka alespoň 14 dní před započatím zemních prací požádat telefonicky na 800 850 860 nebo e-mailem na info@cezdistribuce.cz o tzv. **vytyčení trasy podzemního zařízení**, sítě pro elektronickou komunikaci nebo zařízení technické infrastruktury. O vytyčení lze požádat pouze na základě vydaného sdělení o existenci energetického zařízení, sítě pro elektronickou komunikaci nebo zařízení technické infrastruktury, a to (mimo havárii) nejpozději 30 dní před koncem jeho platnosti.

Dojde-li k obnažení podzemního vedení nebo k poškození energetického zařízení, sítě pro elektronickou komunikaci nebo zařízení se sítí pro elektronickou komunikaci související nebo zařízení technické infrastruktury ve vlastnictví ČEZ Distribuce, a. s., nahláste nám prosím tuto skutečnost bezodkladně jako poruchu na bezplatnou linku 800 850 860.

Pokud uvažovaná **akce nebo činnost zasáhne do ochranného pásma** nadzemních vedení, trafostanic nebo sítě pro elektronickou komunikaci, popř. bude po vytyčení zjištěno, že zasahuje do ochranného pásma podzemních energetických zařízení nebo zařízení pro elektronickou komunikaci, je nutné písemně požádat společnost ČEZ Distribuce, a. s., o souhlas s činností v ochranném pásmu (formulář je k dispozici na www.cezdistribuce.cz v části Formuláře / Činnosti v ochranných pásmech, kontaktní údaje pro podání Vaší žádosti naleznete v zápatí). Jestliže uvažovaná akce vyvolá potřebu dílčí změny trasy vedení nebo přemístění některých prvků energetického zařízení nebo sítě pro elektronickou komunikaci včetně souvisejícího zařízení, je nutné včas společnost ČEZ Distribuce, a. s., požádat o přeložku zařízení podle § 47 energetického zákona.

Zároveň Vás upozorňujeme, že v zájmovém území se může nacházet taktéž energetické zařízení, síť pro elektronickou komunikaci nebo zařízení technické infrastruktury, které není v majetku společnosti ČEZ Distribuce, a. s.

V souvislosti s výše uvedeným si Vás dovoluujeme upozornit, že uvedené sdělení včetně jeho příloh obsahuje skutečnosti tvořící obchodní tajemství společnosti ČEZ Distribuce, a. s. Poskytnuté informace jsou dále také důvěrnými informacemi a obchodně citlivými informacemi společnosti ČEZ Distribuce, a. s. Z výše uvedených důvodů si Vás proto společnost ČEZ Distribuce, a. s., dovoluje upozornit, že s poskytnutými informacemi je potřeba nakládat dle platných právních předpisů, v opačném případě se vystavujete postihu ve smyslu platné právní úpravy. V této souvislosti si Vás dále dovoluujeme upozornit, že požadované informace nesmí být předány, sděleny, využity, zpřístupněny, či jiným způsobem postoupeny na jakoukoli třetí osobu bez předchozího prokazatelného souhlasu společnosti ČEZ Distribuce, a. s. Informace o existenci energetického zařízení, sítě pro elektronickou komunikaci a zařízení technické infrastruktury mohou být využity pouze pro účel, pro který byly vyžádány.

S pozdravem

ČEZ Distribuce, a. s.

Děčín, Děčín IV-Podmokly

Teplická 874/8

PSČ 405 02

IČ: 24729035

Přílohy

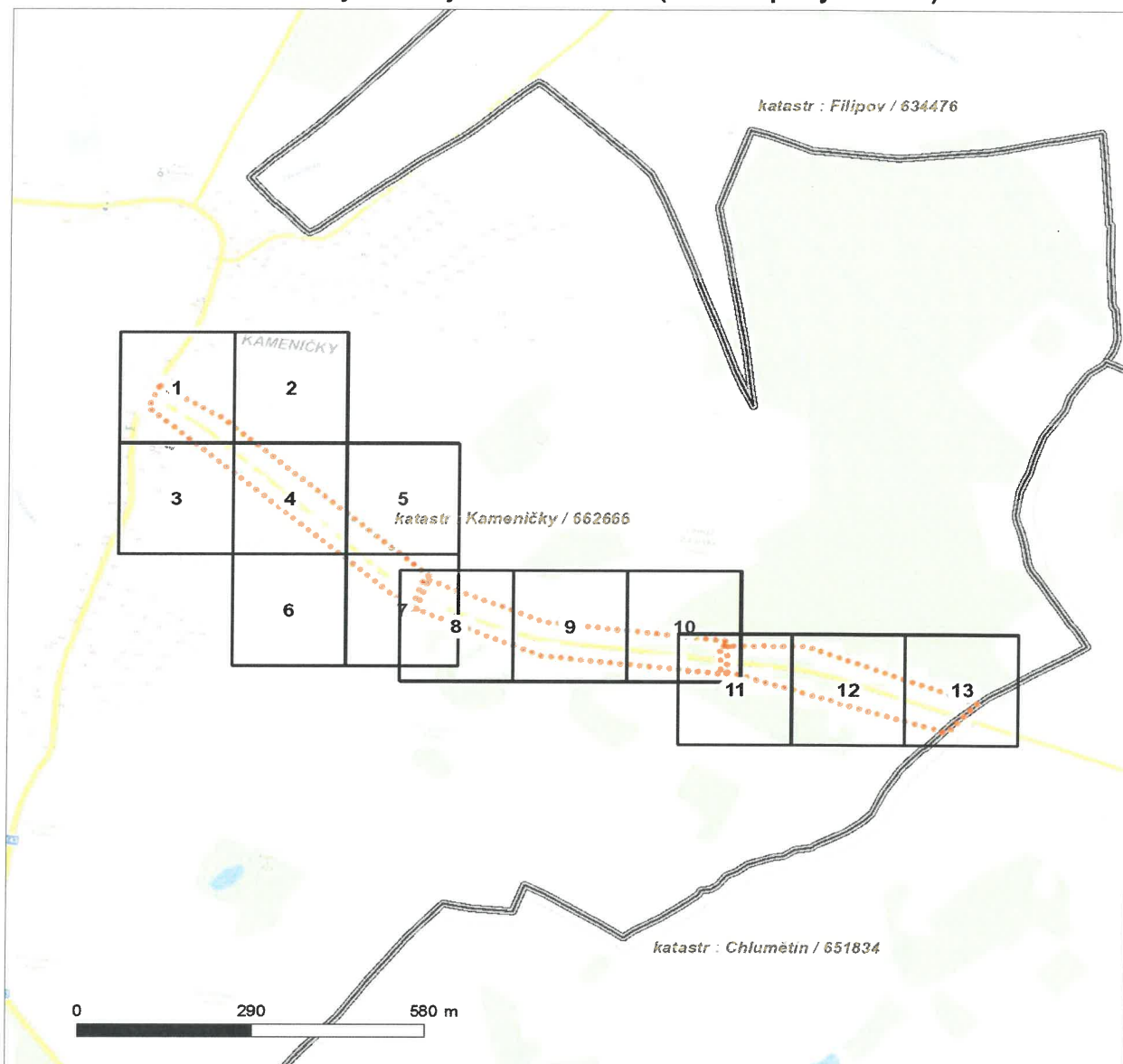
1. Situační výkres zájmového území
2. Podmínky pro provádění činností v ochranných pásmech energetických zařízení, sítě pro elektronickou komunikaci a zařízení technické infrastruktury



Platí pouze se sdělením číslo 0101438704.

Zakreslené polohy zařízení v příloze jsou pouze informativní.

Situační výkres zájmového území (klad mapových listů)



Není-li zobrazena katastrální mapa, zadejte žádost znovu. Katastrální mapa je generována prostřednictvím externí WMS služby, jejíž provoz nezajišťuje společnost ČEZ Distribuce, a. s.

LEGENDA

Podzemní vedení NN do 1 kV

Nadzemní vedení NN do 1 kV

Podzemní vedení VN do 35 kV

Nadzemní vedení VN do 35 kV

Podzemní vedení VVN 110 kV

Nadzemní vedení VVN 110 kV

NN přívod odběratele

Zařízení technické infrastruktury

Cizí energetické vedení

Zájmové území

TS

Stanice do 52 kV - stožárová

TS

Stanice do 52 kV - zděná

TR

Transformovna (nad 52 kV)

Probíhající investice ČEZ Distribuce

TS

Stanice ČEZ Distribuce ve výstavbě

Zařízení ČEZ Distribuce ve výstavbě

Hranice katastrálního území

Nadzemní síť pro elektronickou komunikaci

Podzemní síť pro elektronickou komunikaci

HDPE trubka

Souběhy sítí pro elektronickou komunikaci s energetickými sítěmi:

Souběh s podzemním vedením NN do 1 kV

Souběh s nadzemním vedením NN do 1 kV

Souběh s podzemním vedením VN do 35 kV

Souběh s nadzemním vedením VN do 35 kV

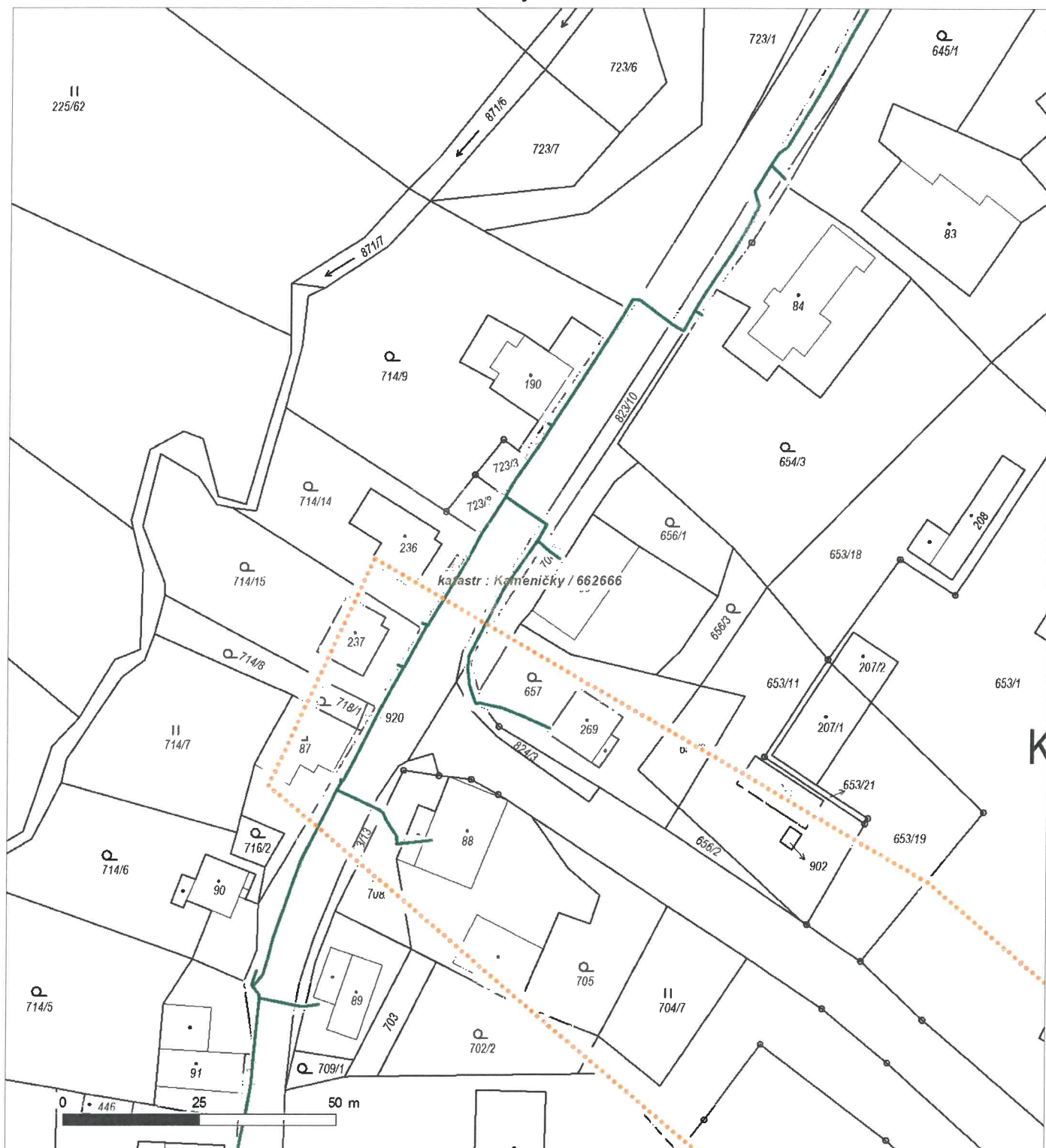
Souběh s podzemním vedením VVN 110 kV

Souběh s nadzemním vedením VVN 110 kV

Platí pouze se sdělením číslo 0101438704.

Zakreslené polohy zařízení v příloze jsou pouze informativní.

Situační výkres - list 1

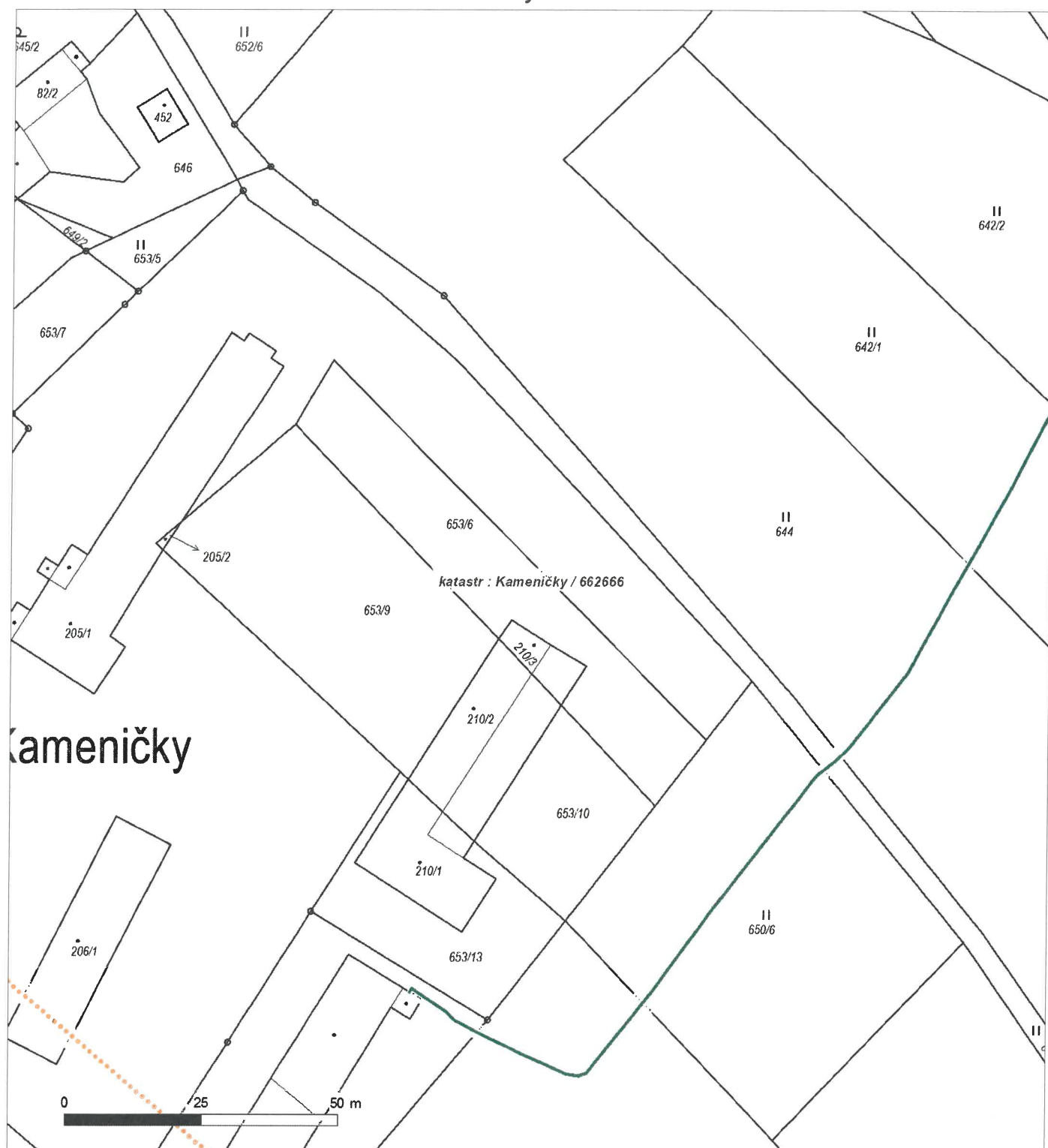


Není-li zobrazena katastrální mapa, zadejte žádost znovu. Katastrální mapa je generována prostřednictvím externí WMS služby, jejíž provoz nezajišťuje společnost ČEZ Distribuce, a. s.

Platí pouze se sdělením číslo 0101438704.

Zakreslené polohy zařízení v příloze jsou pouze informativní.

Situační výkres - list 2

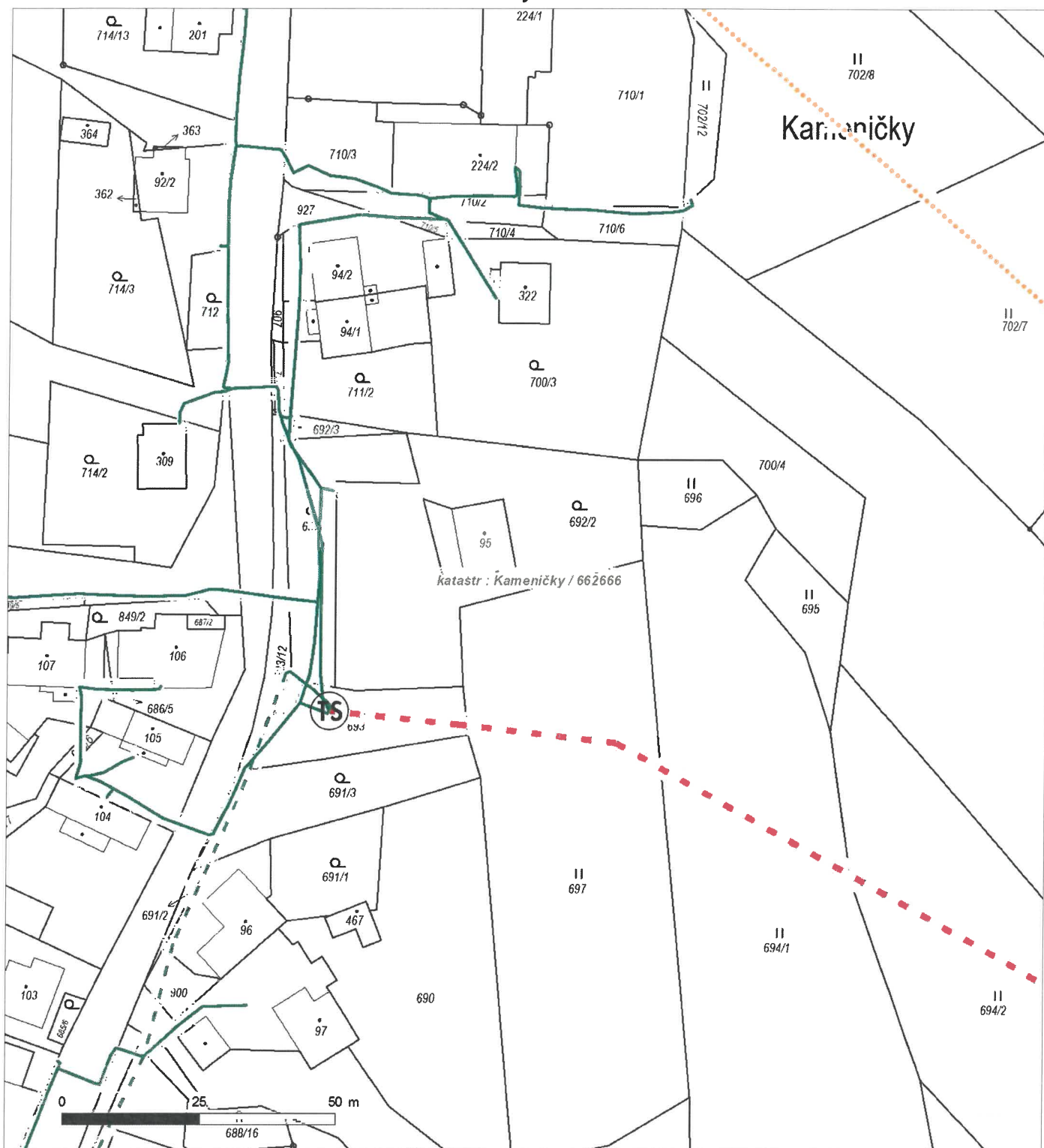


Není-li zobrazena katastrální mapa, zadejte žádost znovu. Katastrální mapa je generována prostřednictvím externí WMS služby, jejíž provoz nezajišťuje společnost ČEZ Distribuce, a. s.

Platí pouze se sdělením číslo 0101438704.

Zakreslené polohy zařízení v příloze jsou pouze informativní.

Situační výkres - list 3

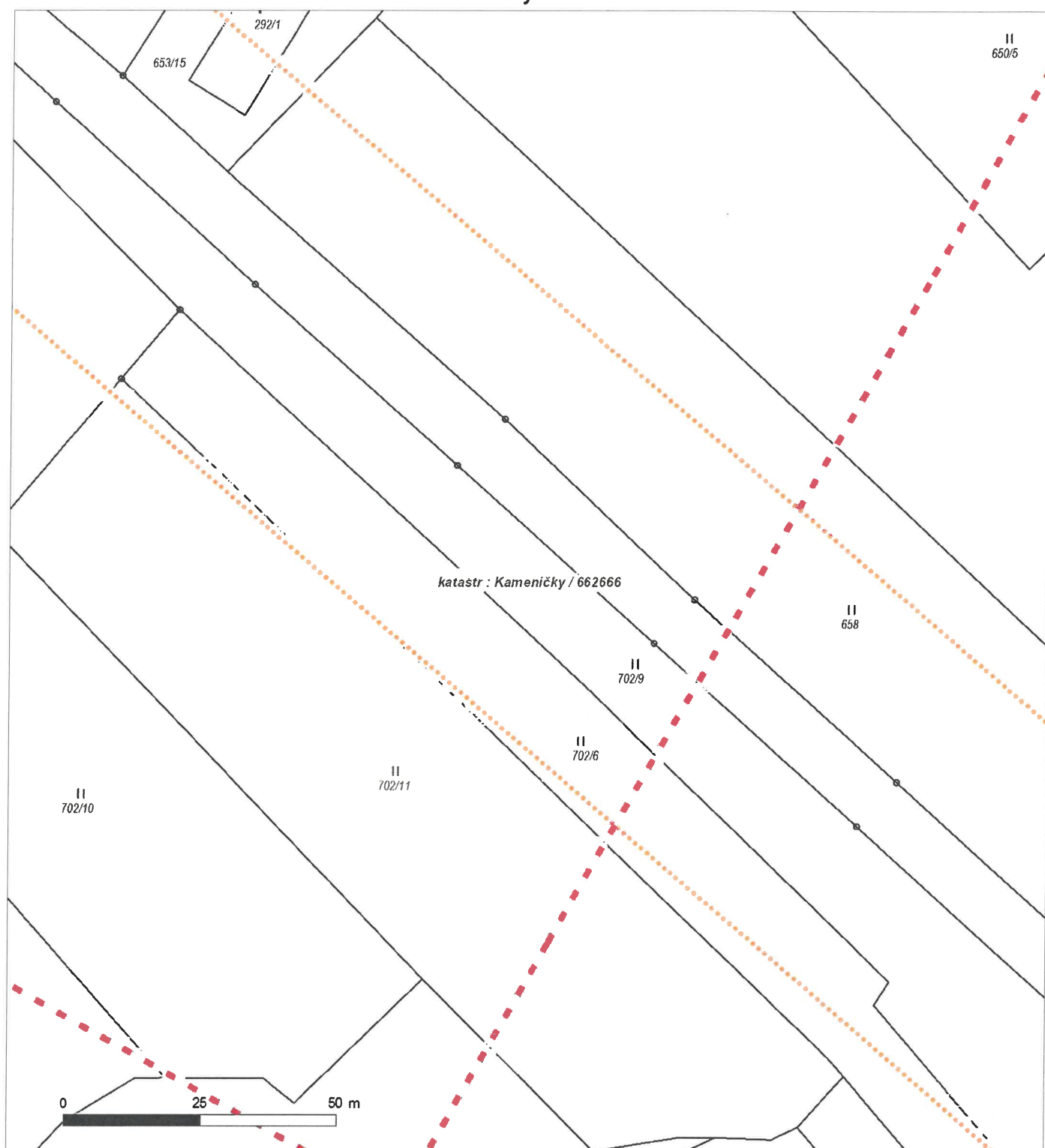


Není-li zobrazena katastrální mapa, zadejte žádost znovu. Katastrální mapa je generována prostřednictvím externí WMS služby, jejíž provoz nezajišťuje společnost ČEZ Distribuce, a. s.

Platí pouze se sdělením číslo 0101438704.

Zakreslené polohy zařízení v příloze jsou pouze informativní.

Situační výkres - list 4

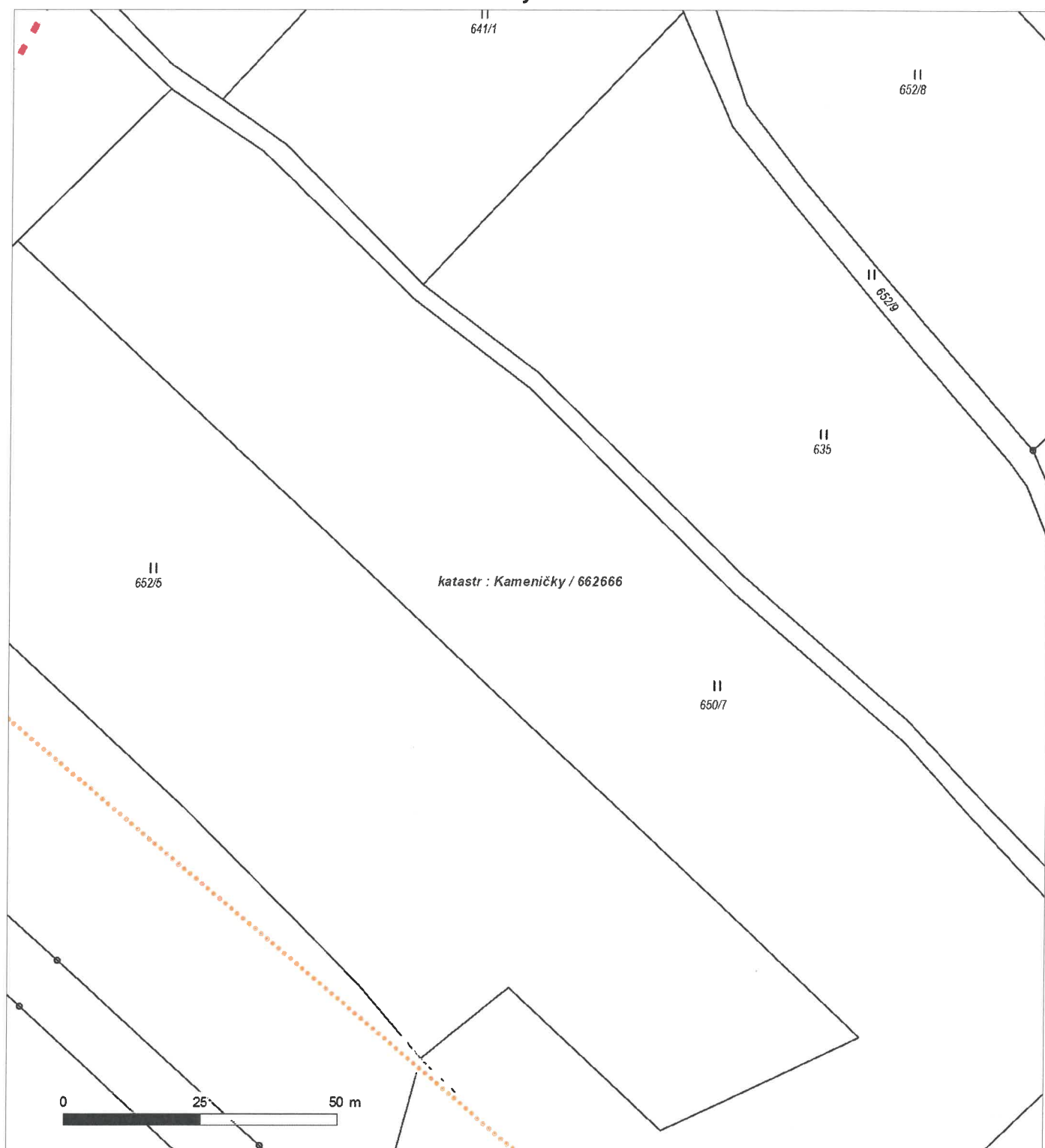


Není-li zobrazena katastrální mapa, zadejte žádost znovu. Katastrální mapa je generována prostřednictvím externí WMS služby, jejíž provoz nezajišťuje společnost ČEZ Distribuce, a. s.

Platí pouze se sdělením číslo 0101438704.

Zakreslené polohy zařízení v příloze jsou pouze informativní.

Situační výkres - list 5

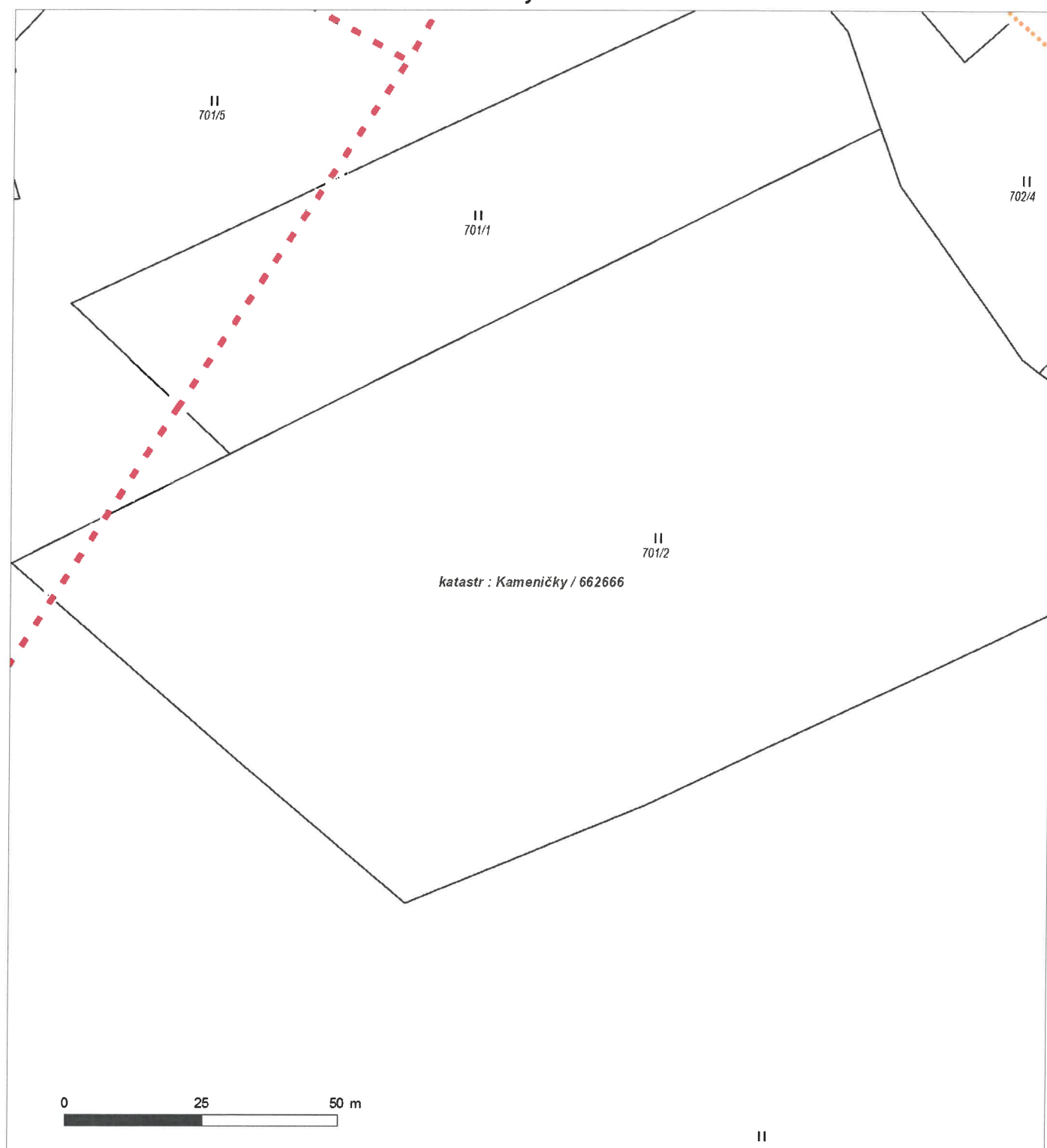


Není-li zobrazena katastrální mapa, zadejte žádost znovu. Katastrální mapa je generována prostřednictvím externí WMS služby, jejíž provoz nezajišťuje společnost ČEZ Distribuce, a. s.

Platí pouze se sdělením číslo 0101438704.

Zakreslené polohy zařízení v příloze jsou pouze informativní.

Situační výkres - list 6

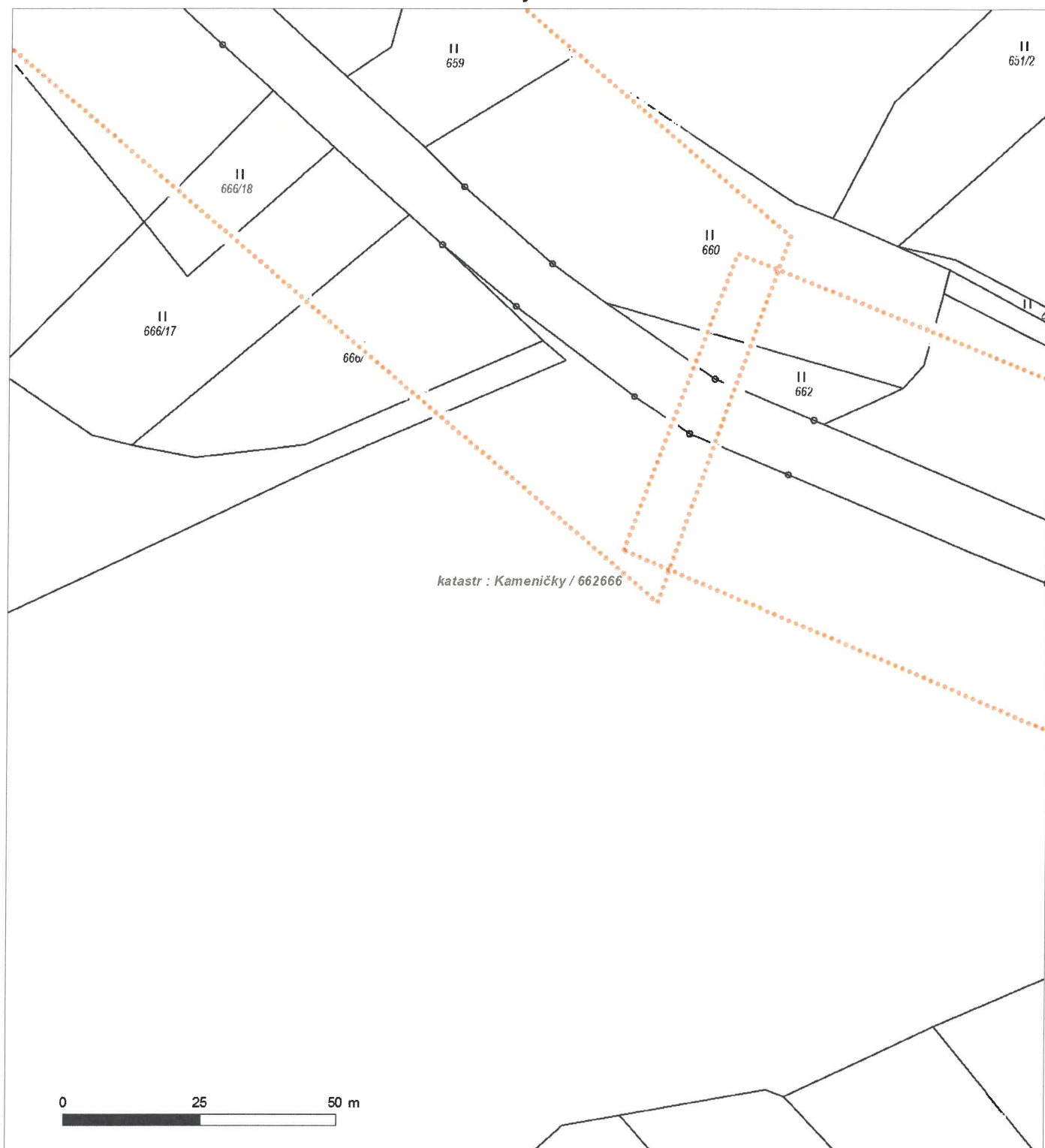


Není-li zobrazena katastrální mapa, zadejte žádost znovu. Katastrální mapa je generována prostřednictvím externí WMS služby, jejíž provoz nezajišťuje společnost ČEZ Distribuce, a. s.

Platí pouze se sdělením číslo 0101438704.

Zakreslené polohy zařízení v příloze jsou pouze informativní.

Situační výkres - list 7

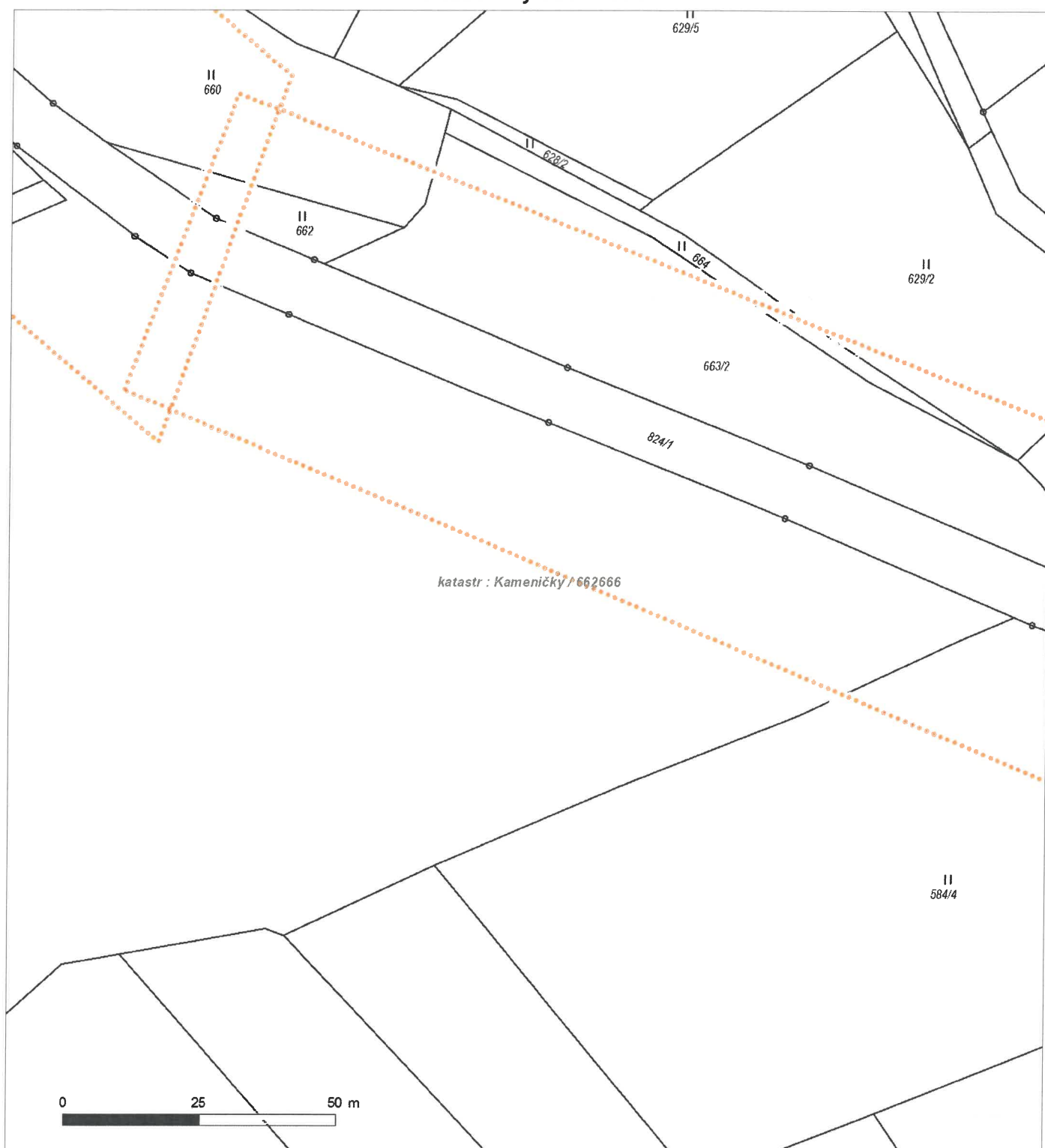


Není-li zobrazena katastrální mapa, zadejte žádost znovu. Katastrální mapa je generována prostřednictvím externí WMS služby, jejíž provoz nezajišťuje společnost ČEZ Distribuce, a. s.

Platí pouze se sdělením číslo 0101438704.

Zakreslené polohy zařízení v příloze jsou pouze informativní.

Situační výkres - list 8



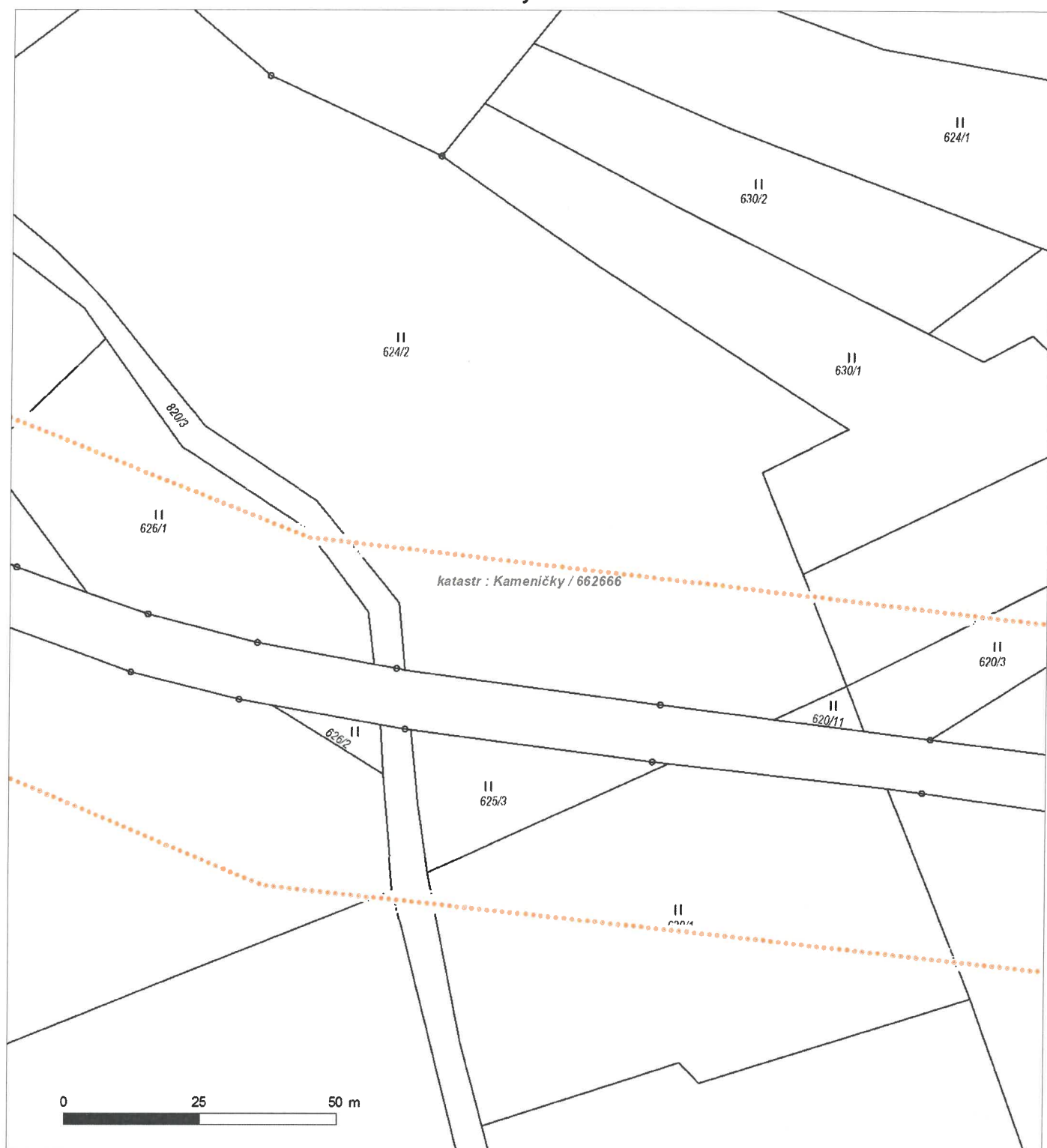
Není-li zobrazena katastrální mapa, zadejte žádost znovu. Katastrální mapa je generována prostřednictvím externí WMS služby, jejíž provoz nezajišťuje společnost ČEZ Distribuce, a. s.



Platí pouze se sdělením číslo 0101438704.

Zakreslené polohy zařízení v příloze jsou pouze informativní.

Situační výkres - list 9

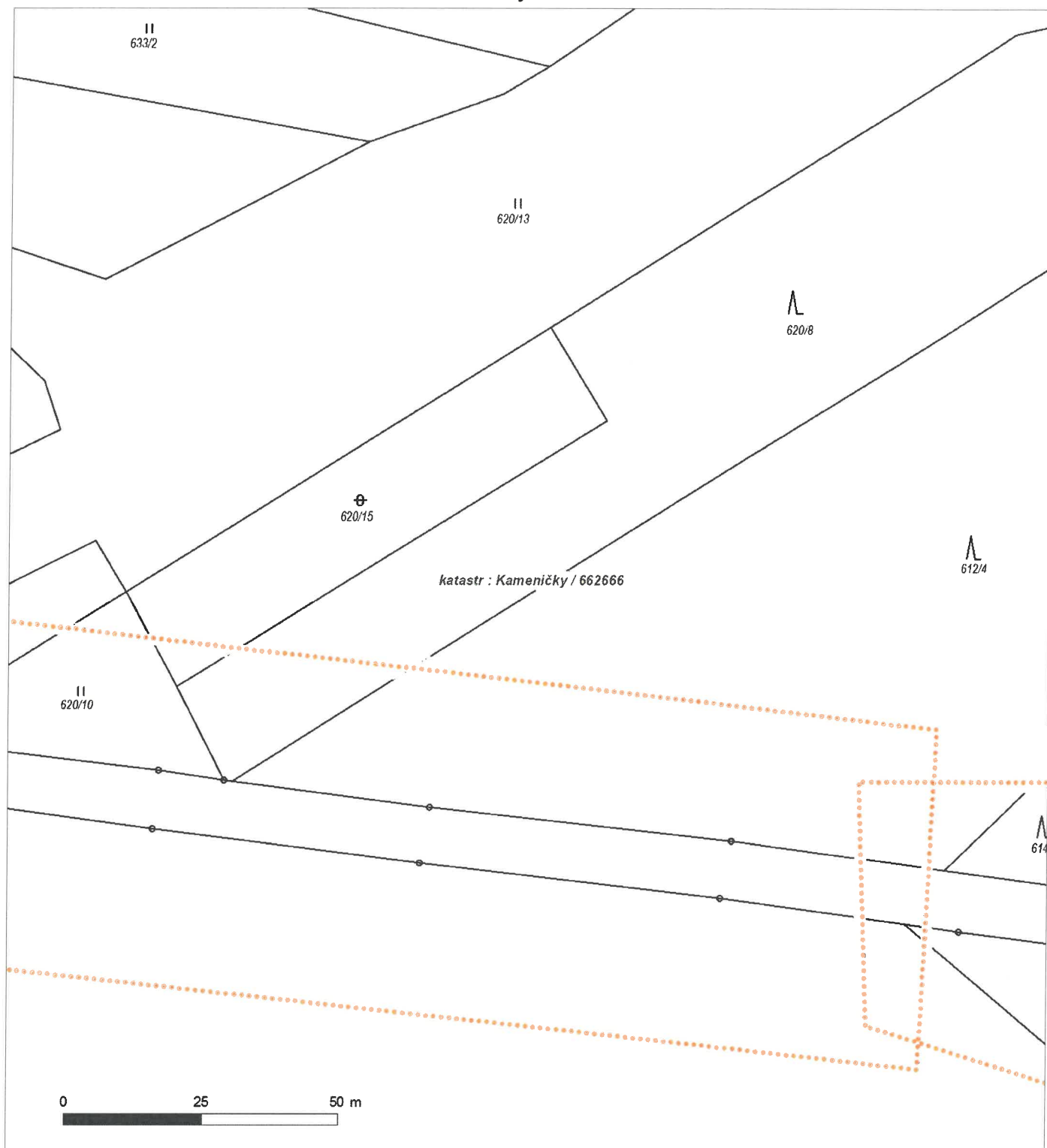


Není-li zobrazena katastrální mapa, zadejte žádost znovu. Katastrální mapa je generována prostřednictvím externí WMS služby, jejíž provoz nezajišťuje společnost ČEZ Distribuce, a. s.

Platí pouze se sdělením číslo 0101438704.

Zakreslené polohy zařízení v příloze jsou pouze informativní.

Situační výkres - list 10



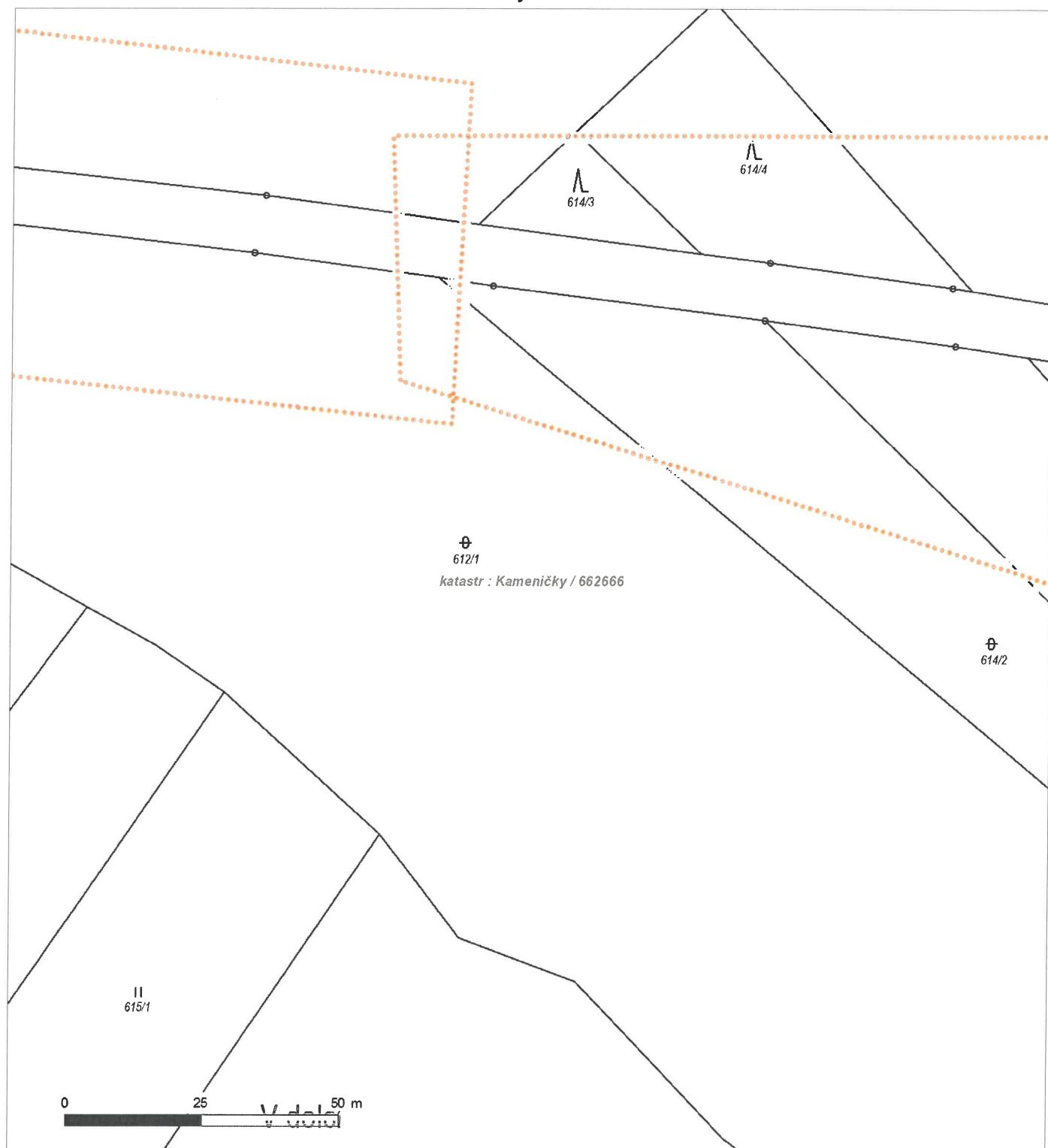
Není-li zobrazena katastrální mapa, zadejte žádost znovu. Katastrální mapa je generována prostřednictvím externí WMS služby, jejíž provoz nezajišťuje společnost ČEZ Distribuce, a. s.



Platí pouze se sdělením číslo 0101438704.

Zakreslené polohy zařízení v příloze jsou pouze informativní.

Situační výkres - list 11

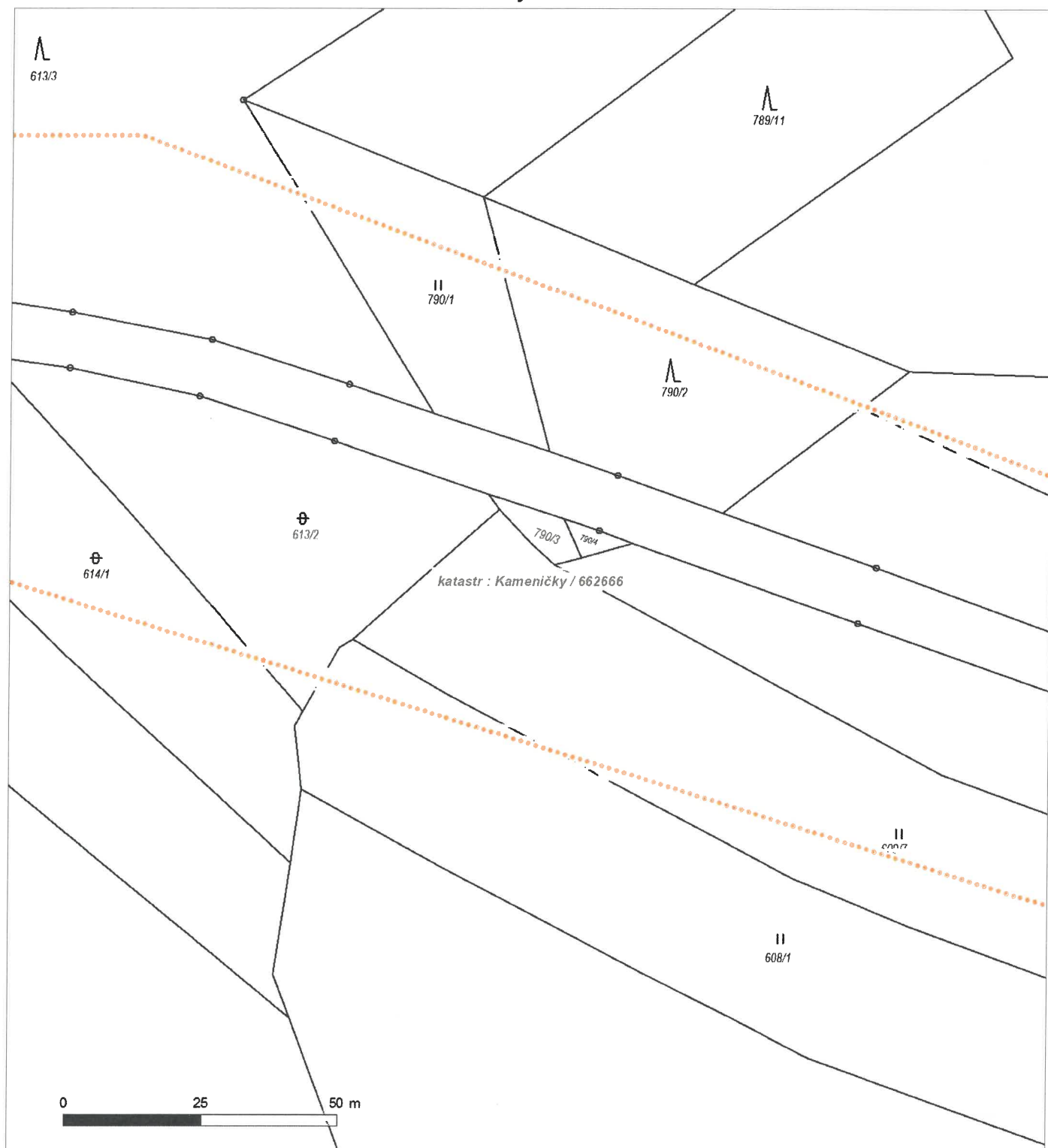


Není-li zobrazena katastrální mapa, zadejte žádost znovu. Katastrální mapa je generována prostřednictvím externí WMS služby, jejíž provoz nezajišťuje společnost ČEZ Distribuce, a. s.

Platí pouze se sdělením číslo 0101438704.

Zakreslené polohy zařízení v příloze jsou pouze informativní.

Situační výkres - list 12



Není-li zobrazena katastrální mapa, zadejte žádost znovu. Katastrální mapa je generována prostřednictvím externí WMS služby, jejíž provoz nezajišťuje společnost ČEZ Distribuce, a. s.

Platí pouze se sdělením číslo 0101438704.

Zakreslené polohy zařízení v příloze jsou pouze informativní.

Situační výkres - list 13



Není-li zobrazena katastrální mapa, zadejte žádost znovu. Katastrální mapa je generována prostřednictvím externí WMS služby, jejíž provoz nezajišťuje společnost ČEZ Distribuce, a. s.



PODMÍNKY PRO PROVÁDĚNÍ ČINNOSTÍ V OCHRANNÝCH PÁSMECH PODZEMNÍCH VEDENÍ

Ochranné pásmo podzemních vedení elektrizační soustavy do 110 kV vč. a vedení řídicí, měřicí a zabezpečovací techniky je stanoveno v § 46 odst. 5 zákona č. 458/2000 Sb., o podmínkách podnikání a o výkonu státní správy v energetických odvětvích a o změně některých zákonů (energetický zákon), ve znění pozdějších předpisů, a činí 1 metr po obou stranách krajního kabelu (energetického nebo pro elektronickou komunikaci) kabelové trasy, nad 110 kV činí 3 metry po obou stranách krajního kabelu.

V ochranném pásmu podzemního vedení je podle § 46 odst. 8 a 10 energetického zákona zakázáno:

- a) zřizovat bez souhlasu vlastníka těchto zařízení stavby či umisťovat konstrukce a jiná podobná zařízení, jakož i uskladňovat hořlavé a výbušné látky,
- b) provádět bez souhlasu vlastníka zemní práce,
- c) provádět činnosti, které by mohly ohrozit spolehlivost a bezpečnost provozu těchto zařízení nebo ohrozit život, zdraví či majetek osob,
- d) provádět činnosti, které by znemožňovaly nebo podstatně znesnadňovaly přístup k těmto zařízením,
- e) vysazovat trvalé porosty a přejíždět vedení mechanizmy o celkové hmotnosti nad 6 tun.

Pokud stavba nebo stavební činnost zasahuje do ochranného pásma podzemního vedení, je třeba požádat o písemný souhlas vlastníka nebo provozovatele tohoto zařízení na základě § 46 odst. 8 a 11 energetického zákona.

V ochranných pásmech podzemních energetických vedení a sítí pro elektronickou komunikaci je třeba dále dodržovat následující podmínky:

1. Dodavatel prací musí před zahájením prací zajistit vytyčení podzemního zařízení a prokazatelně seznámit pracovníky, jichž se to týká, s jejich polohou a upozornit na odchylky od výkresové dokumentace.
2. Výkopové práce do vzdálenosti 1 metr od osy (krajního) kabelu musí být prováděny ručně.
3. Zemní práce musí být prováděny v souladu s ČSN 73 6133 Návrh a provádění zemního tělesa pozemních komunikací a při zemních pracích musí být dodrženo Nařízení vlády č. 591/2006 Sb., bližších minimálních požadavcích na bezpečnost a ochranu zdraví při práci na staveništích.
4. Místa křížení a souběhy ostatních zařízení a staveb se zařízeními energetickými, komunikačními sítěmi pro elektronickou komunikaci nebo zařízeními technické infrastruktury musí být vyprojektovány a provedeny v souladu s platnými normami a předpisy, zejména s ČSN 33 2000-5-52, ČSN EN 50110-1, ČSN EN 50341-1, ČSN EN 50423-3, ČSN 73 6005 a PNE 33 0000-6, PNE 33 3301, PNE 34 1050.
5. Dodavatel prací musí oznámit příslušnému provozovateli distribuční soustavy zahájení prací minimálně 3 pracovní dny předem.
6. Při potřebě přejíždění trasy podzemních vedení nebo podzemních zařízení vozidly nebo mechanizmy je třeba po dohodě s vlastníkem provést dodatečnou ochranu proti mechanickému poškození.
7. Manipulovat s obnaženými kabely pod napětím je možné pouze se souhlasem vlastníka. Odkryté zařízení sítí pro elektronickou komunikaci včetně ochranné trubky (HDPE apod.) musí být řádně zabezpečeno při práci i proti poškození nepovolanou osobou.
8. Před záhozem kabelové trasy musí být zástupce vlastníka kabelu / ochranné trubky vyzván ke kontrole uložení. Pokud toto organizace provádějící zemní práce neprovede, vyhrazuje si provozovatel distribuční soustavy právo nechat inkriminované místo znovu odkryt.
9. Při záhozu musí být zemina pod kabely řádně udusána, kabely zapískovány a provedeno krytí proti mechanickému poškození. Podkopané kabely sítí elektronické komunikace budou podloženy ve vzdálenosti 1,5 m a zemina pod podložením musí být řádně upěchována. Pro zavěšení kabelu nebude použito sousedních kabelů nebo potrubí. Kabelové spojky budou uloženy vodorovně na můstku. Při práci s vysazováním a podkládáním kabelů stavebník včas vyzve k přítomnosti pracovníka pověřeného společností ČEZ Distribuce, a. s.
10. Bez předchozího souhlasu je zakázáno snižovat nebo zvyšovat vrstvu zeminy nad kabelem.
11. Každé poškození zařízení provozovatele distribuční soustavy musí být okamžitě nahlášeno na bezplatnou linku ČEZ Distribuce 800 850 860, která je Vám k dispozici 24 hodin denně, 7 dní v týdnu.
12. Ukončení stavby musí být neprodleně ohlášeno příslušnému provoznímu útvaru.
13. Po dokončení stavby provozovatel distribuční soustavy nesouhlasí s vyhlášením ochranného pásma nových rozvodů, které jsou budovány, protože se již jedná o práce v ochranném pásmu zařízení provozovatele distribuční soustavy. Případné opravy nebo rekonstrukce na svém zařízení nebude provozovatel distribuční soustavy provádět na výjimku z ochranného pásma nebo na základě souhlasu s činností v tomto pásmu.

Případné nedodržení uvedených podmínek bude řešeno příslušným stavebním úřadem nebo nahlášeno Energetickému regulačnímu úřadu jako správní delikt ve smyslu příslušného ustanovení energetického zákona spočívající v porušení zákazu provádět činnosti v ochranných pásmech dle § 46 uvedeného zákona.



PODMÍNKY PRO PROVÁDĚNÍ ČINNOSTÍ V OCHRANNÝCH PÁSMECH NADZEMNÍCH VEDENÍ

Ochranné pásmo nadzemního vedení distribuční soustavy podle § 46 odst. 3 zákona č. 458/2000 Sb., o podmínkách podnikání a o výkonu státní správy v energetických odvětvích a o změně některých zákonů (energetický zákon), je souvislý prostor vymezený svislými rovinami vedenými po obou stranách vedení ve vodorovné vzdálenosti měřené kolmo na vedení, které činí od krajního vodiče vedení na obě jeho strany:

- a) u napětí nad 1 kV a do 35 kV včetně
 - pro vodiče bez izolace 7 metrů (resp. 10 metrů u zařízení postaveného do 31. 12. 1994, vyjma lesních průseků, kde rozsah ochranného pásma i do uvedeného data činí 7 metrů),
 - pro vodiče s izolací základní 2 metry,
 - pro závěsná kabelová vedení 1 metr;
- b) u napětí nad 35 kV do 110 kV včetně
 - pro vodiče bez izolace 12 metrů (resp. 15 metrů u zařízení postaveného do 31. 12. 1994),
 - pro vodiče s izolací základní 5 metrů;
- c) u zařízení sítě pro elektronickou komunikaci 1 metr od krajního vedení.

Poznámka: Nadzemní vedení nízkého napětí (do 1 kV) není chráněno ochranným pásmem. Při činnostech prováděných v jeho blízkosti (práce v blízkosti) je nutné dodržet vzdálenosti dané ČSN EN 50110-1.

V ochranném pásmu nadzemního vedení je podle § 46 odst. 8 a 9 energetického zákona zakázáno:

1. zřizovat bez souhlasu vlastníka těchto zařízení stavby či umisťovat konstrukce a jiná podobná zařízení, jakož i uskláňovat hořlavé a výbušné látky,
2. provádět bez souhlasu vlastníka zemní práce,
3. provádět činnosti, které by mohly ohrozit spolehlivost a bezpečnost provozu těchto zařízení nebo ohrozit život, zdraví či majetek osob,
4. provádět činnosti, které by znemožňovaly nebo podstatně znesnadňovaly přístup k těmto zařízením,
5. vysazovat chmelnice a nechávat růst porosty nad výšku 3 metry.

Pokud stavba nebo stavební činnost zasahuje do ochranného pásma nadzemního vedení, je třeba požádat o písemný souhlas vlastníka nebo provozovatele tohoto zařízení na základě § 46 odst. 8 a 11 energetického zákona.

V ochranných pásmech nadzemních energetických vedení a sítí pro elektronickou komunikaci je třeba dále dodržovat následující podmínky:

1. Při pohybu nebo pracích v blízkosti elektrického vedení se nesmí osoby, předměty, prostředky nemající povahu jeřábu přiblížit k živým částem vodičů vysokého napětí blíže než 2 metry a u vodičů velmi vysokého napětí blíže než 3 metry (dle PNE 330000-6), pokud není větší vzdálenost stanovena v jiném předpisu (např. ČSN ISO 12480-1).
2. Jeřáby a jim podobná zařízení musí být umístěny tak, aby v kterékoliv poloze byly všechny jejich části mimo ochranné pásmo vedení, a musí být zamezeno vyvrstvení lana.
3. Je zakázáno stavět budovy nebo jiné objekty v ochranných pásmech nadzemních vedení vysokého napětí.
4. Je zakázáno, provádět veškeré pozemní práce, při kterých by byla narušena stabilita podpěrných bodů (sloupů nebo stožárů).
5. Je zakázáno upevňovat antény, reklamy, ukazatele apod. pod, přes nebo přímo na stožáry elektrického vedení.
6. Dodavatel prací musí prokazatelně seznámit své pracovníky, jichž se to týká s ČSN EN 50110-1.
7. Pokud není možné dodržet body č. 1 až 4, je možné požádat příslušný provozní útvar provozovatele distribuční soustavy o další řešení (zajištění odborného dohledu pracovníka s elektrotechnickou kvalifikací dle Vyhlášky č. 50/1978 Sb., vypnutí a zajištění zařízení, zaizolování živých částí apod.), pokud nejsou tyto podmínky již součástí jiného vyjádření ke konkrétní stavbě.
8. V případě požadavku na vypnutí zařízení po nezbytnou dobu provádění prací je nutné požádat minimálně 2 měsíce před požadovaným termínem. V případě vedení nízkého napětí je možné též požádat o zaizolování části vedení.
9. Stavba bude situována tak, aby každá její část včetně dočasných zařízení byla vzdálena nejméně 1,5 m od osy nadzemního zařízení pro elektronickou komunikaci.
10. Do vzdálenosti 1,5 metru od osy nadzemního zařízení pro elektronickou komunikaci nebudou používány mechanismy ohrožující provoz zařízení, skladování materiál, zemina, prováděny postřiky nebo jiná činnost, která by mohla ohrozit provoz zařízení nebo jiného zařízení souvisejícího s nadzemní sítí pro elektronickou komunikaci.

Případné nedodržení uvedených podmínek bude řešeno příslušným stavebním úřadem nebo nahlášeno Energetickému regulačnímu úřadu jako správní delikt ve smyslu příslušného ustanovení energetického zákona, spočívající v porušení zákazu provádět činnosti v ochranných pásmech dle § 46 uvedeného zákona.



PODMÍNKY PRO PROVÁDĚNÍ ČINNOSTÍ V OCHRANNÝCH PÁSMECH ELEKTRICKÝCH STANIC

Ochranné pásmo elektrické stanice je stanoveno v § 46 odst. 6 zákona č. 458/2000 Sb., o podmínkách podnikání a o výkonu státní správy v energetických odvětvích a o změně některých zákonů (energetický zákon), a je vymezeno svislými rovinami vedenými ve vodorovné vzdálenosti:

- a) u venkovních elektrických stanic a dále stanic s napětím větším než 52 kV v budovách 20 metrů vně od oplocení nebo v případě, že stanice není oplocena, 20 metrů od vnějšího líce obvodového zdiva,
- b) u stožárových elektrických stanic a věžových stanic s venkovním přívodem s převodem napětí z úrovně nad 1 kV a menší než 52 kV na úroveň nízkého napětí 7 m od vnější hrany půdorysu stanice ve všech směrech,
- c) u kompaktních a zděných el. stanic s převodem napětí z úrovně nad 1 kV a menší než 52 kV na úroveň nízkého napětí 2 metry od vnějšího pláště stanice ve všech směrech,
- d) u vestavěných el. stanic 1 metr vně od obestavění.

V ochranném pásmu elektrické stanice je podle § 46 odst. 8 a 10 energetického zákona zakázáno:

1. zřizovat bez souhlasu vlastníka těchto zařízení stavby či umisťovat konstrukce a jiná podobná zařízení, jakož i uskláňovat hořlavé a výbušné látky,
2. provádět bez souhlasu vlastníka zemní práce,
3. provádět činnosti, které by mohly ohrozit spolehlivost a bezpečnost provozu těchto zařízení nebo ohrozit život, zdraví či majetek osob,
4. provádět činnosti, které by znemožňovaly nebo podstatně znesnadňovaly přístup k těmto zařízením.

Pokud stavba nebo stavební činnost zasahuje do ochranného pásma elektrické stanice, je třeba požádat o písemný souhlas vlastníka nebo provozovatele tohoto zařízení na základě § 46 odst. 8 a 11 energetického zákona.

V ochranném pásmu elektrické stanice je dále zakázáno provádět činnosti, které by mohly mít za následek ohrožení bezpečnosti a spolehlivosti provozu stanice nebo zmenšující či podstatně znesnadňující její obsluhu a údržbu a to zejména:

5. provádět výkopové práce ohrožující zaústění podzemních vedení vysokého a nízkého napětí nebo stabilitu stavební části el. stanice (viz podmínky pro činnosti v ochranných pásmech podzemního vedení),
6. skladovat či umisťovat předměty bránící přístupu do elektrické stanice nebo k rozvaděčům vysokého nebo nízkého napětí,
7. umisťovat antény, reklamy, ukazatele apod.,
8. zřizovat oplocení, které by znemožnilo obsluhu el. stanice.

Případné nedodržení uvedených podmínek bude řešeno příslušným stavebním úřadem nebo nahlášeno Energetickému regulačnímu úřadu jako správní delikt ve smyslu příslušného ustanovení energetického zákona spočívající v porušení zákazu provádět činnosti v ochranných pásmech dle § 46 uvedeného zákona.



DISTRIBUCE

PODMÍNKY PRO PROVÁDĚNÍ ČINNOSTÍ V OCHRANNÝCH PÁSMECH NEBO BEZPROSTŘEDNÍ BLÍZKOSTI ZAŘÍZENÍ TECHNICKÉ INFRASTRUKTURY

Ochranné pásmo zařízení technické infrastruktury činí 1 metr po obou stranách od potrubí nebo kabelu.

V ochranném pásmu zařízení technické infrastruktury je zakázáno bez souhlasu společnosti ČEZ Distribuce, a. s., provádět činnosti, které by mohly ohrozit vodárenské, plynárenské, kanalizační nebo jiné zařízení technické infrastruktury, jejich spolehlivost a bezpečnost provozu. Při provádění veškerých činností v ochranném pásmu i mimo ně nesmí dojít k poškození těchto zařízení.

V projektech v bezprostřední blízkosti zařízení technické infrastruktury je nutno dodržet vzájemné vzdálenosti inženýrských sítí dle ČSN 73 6005.

Pozn.: Uvedené právní nebo technické normy jsou uvažovány v platném znění.



ŽADATEL
PRODIN a.s.

NAŠE ZNAČKA
0700312511

VYŘIZUJE / LINKA

VYŘÍZENO DNE
07.01.2021

Sdělení o existenci komunikačního vedení společnosti ČEZ ICT Services, a. s.

Název akce: **Oprava silnice III/34311 Kameničky - Chlumětín**

Účel: **Stavební řízení**

Vážený zákazníku,
dovolujeme si reagovat na Vaši žádost číslo 0700312511 ze dne 07.01.2021, která se týkala sdělení o existenci komunikačního zařízení na Vámi určeném zájmovém území.

Dle vědomí společnosti ČEZ ICT Services, a. s., se na Vámi vymezeném zájmovém území:
nenachází komunikační zařízení v majetku společnosti ČEZ ICT Services, a. s.

Zároveň si Vás dovoluujeme upozornit, že není vyloučeno, že se ve Vámi vymezeném zájmovém území nachází jiné zařízení, které není v majetku společnosti ČEZ ICT Services, a. s.

Toto sdělení je platné do 07.01.2022.

V souvislosti s výše uvedeným si Vás dovoluujeme upozornit, že sdělení o existenci či neexistenci sítě představuje skutečnosti tvořící obchodní tajemství společnosti ČEZ ICT Services, a. s. Poskytnuté informace jsou dále také důvěrnými informacemi společnosti ČEZ ICT Services, a. s. Z výše uvedených důvodů si Vás proto společnost ČEZ ICT Services, a. s., dovoluje upozornit, že s poskytnutými informacemi je potřeba nakládat dle platných právních předpisů, v opačném případě se vystavujete postihu ve smyslu platné právní úpravy. V této souvislosti si Vás dovoluujeme rovněž upozornit, že požadované informace nesmí být předány, sděleny, využity, zpřístupněny, či jiným způsobem postoupeny na jakoukoli třetí osobu bez předchozího prokazatelného souhlasu společnosti ČEZ ICT Services, a. s. Informace o existenci sítě mohou být využity pouze pro účel, pro který byly vyžádány.

ČEZ ICT Services, a. s.

Praha, Praha 4
Duhová 1531/3
PSČ 140 53
IČ: 26470411

Přílohy

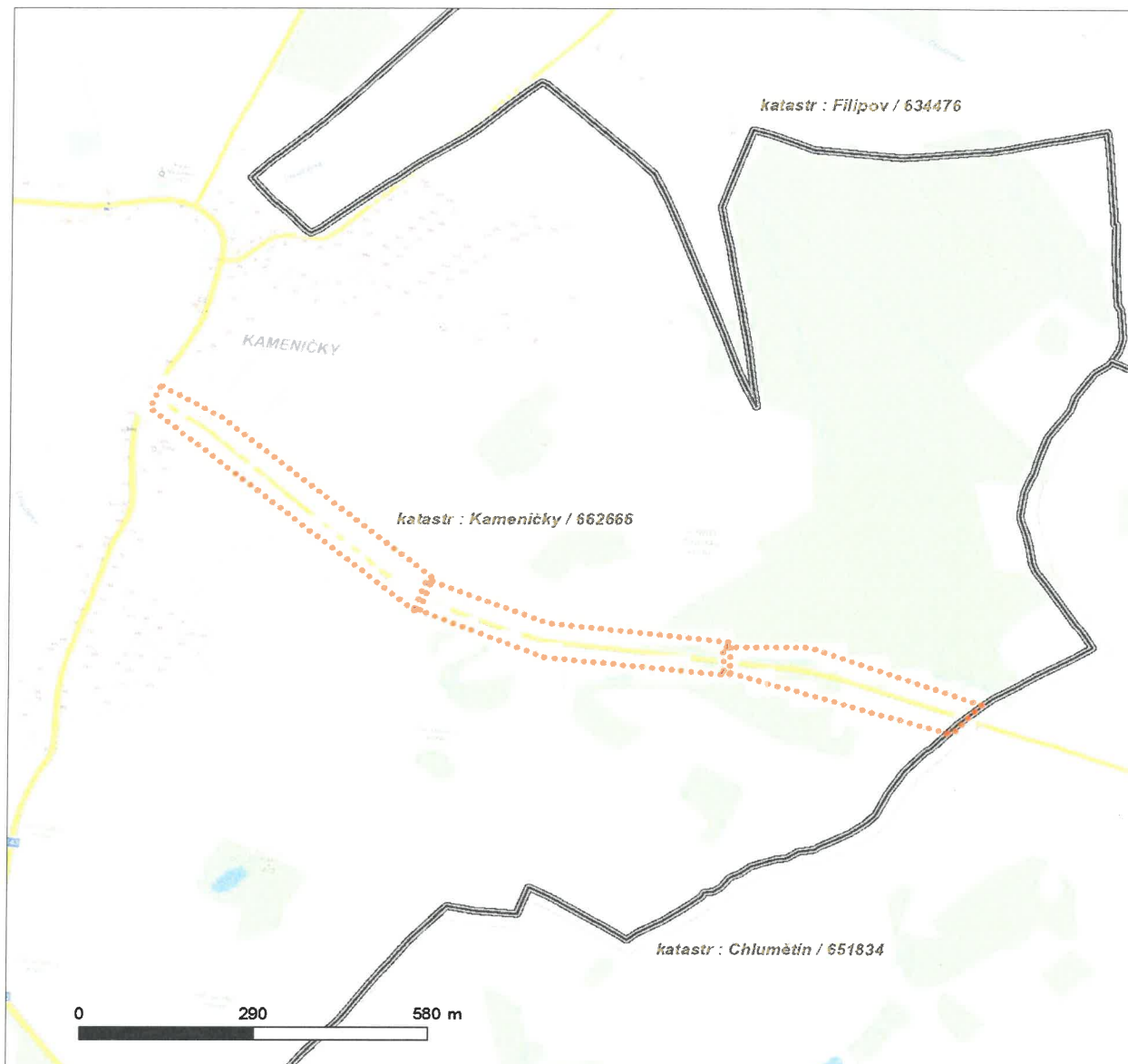
Situační výkres zájmového území



Platí pouze se sdělením číslo 0700312511.

Zakreslené polohy zařízení v příloze jsou pouze informativní.

Situační výkres zájmového území



LEGENDA

- | | |
|-------------------------------------|------------------------------------|
| ■ ■ ■ ■ ■ Nadzemní optické vedení | ■ ■ ■ ■ ■ Radioreléový spoj vzduch |
| — Podzemní optické vedení | ● ● ● ● ● Zájmové území |
| - - - - - Nadzemní metalické vedení | == Hranice katastrálního území |
| — Podzemní metalické vedení | |



ŽADATEL
PRODIN a.s.

NAŠE ZNAČKA
0201172892

VYŘIZUJE / LINKA

VYŘÍZENO DNE
07.01.2021

Sdělení o existenci komunikačního vedení společnosti Telco Pro Services, a. s.

Název akce: **Oprava silnice III/34311 Kameničky - Chlumětín**

Účel: **Stavební řízení**

Vážený zákazníku,
dovolujeme si reagovat na Vaši žádost číslo 0201172892 ze dne 07.01.2021, která se týkala sdělení o existenci komunikačního zařízení na Vámi určeném zájmovém území.

Dle vědomí společnosti Telco Pro Services, a. s., se na Vámi vymezeném zájmovém území:
nenachází komunikační zařízení v majetku společnosti Telco Pro Services, a. s.

Zároveň si Vás dovoluujeme upozornit, že není vyloučeno, že se ve Vámi vymezeném zájmovém území nachází jiné zařízení, které není v majetku společnosti Telco Pro Services, a. s.

Toto sdělení je platné do 07.01.2022.

V souvislosti s výše uvedeným si Vás dovoluujeme upozornit, že sdělení o existenci či neexistenci sítí představuje skutečnosti tvořící obchodní tajemství společnosti Telco Pro Services, a. s. Poskytnuté informace jsou dále také důvěrnými informacemi společnosti Telco Pro Services, a. s. Z výše uvedených důvodů si Vás proto společnost Telco Pro Services, a. s., dovoluje upozornit, že s poskytnutými informacemi je potřeba nakládat dle platných právních předpisů, v opačném případě se vystavujete postihu ve smyslu platné právní úpravy. V této souvislosti si Vás dovoluujeme rovněž upozornit, že požadované informace nesmí být předány, sděleny, využity, zpřístupněny, či jiným způsobem postoupeny na jakoukoli třetí osobu bez předchozího prokazatelného souhlasu společnosti Telco Pro Services, a. s. Informace o existenci sítí mohou být využity pouze pro účel, pro který byly vyžádány.

S pozdravem

Telco Pro Services, a. s.

Praha, Praha 4
Duhová 1531/3
PSČ 140 00
IČ: 29148278

Přílohy

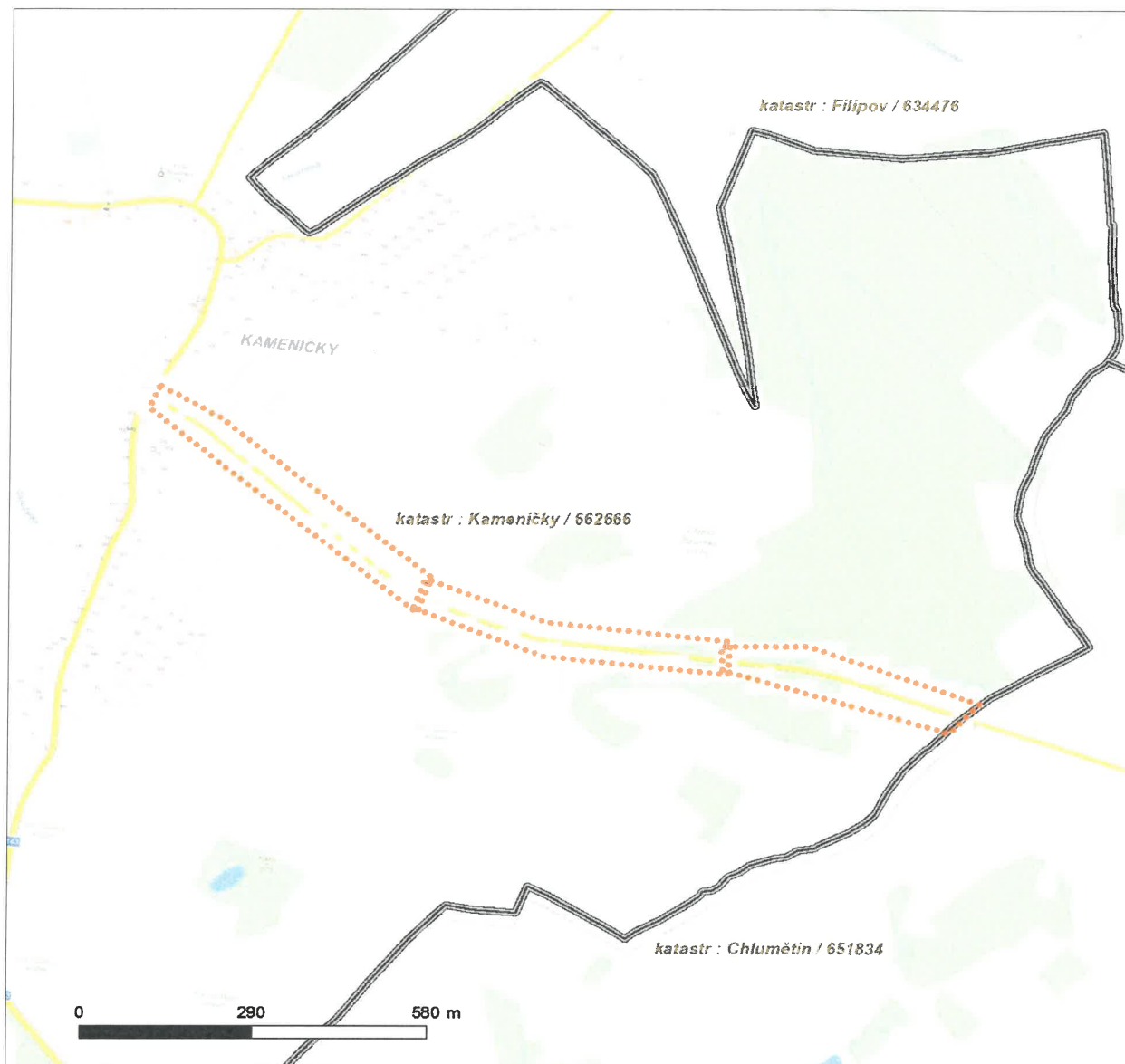
Situační výkres zájmového území



Platí pouze se sdělením číslo 0201172892.

Zakreslené polohy zařízení v příloze jsou pouze informativní.

Situační výkres zájmového území



LEGENDA

- | | |
|-----------------------------------|------------------------------------|
| ■ ■ ■ ■ ■ Nadzemní optické vedení | ■ ■ ■ ■ ■ Radioreléový spoj vzduch |
| — Podzemní optické vedení | ● ● ● ● ● Zájmové území |
| - - - Nadzemní metalické vedení | === Hranice katastrálního území |
| — Podzemní metalické vedení | |

PRODIN, a. s.
Martina Řezaninová
K Vápence 2745
530 02 PARDUBICE
Česká republika

VÁŠ DOPIS ZNAČKY / ZE DNE

NAŠE ZNAČKA

VYŘIZUJE / LINKA

MÍSTO ODESLÁNÍ / DNE

1111856368

Ladislav Blažek / 800 850 860 Pardubice / 2. 12. 2020

Vyjádření k projektové dokumentaci.

Vážená paní Řezaninová,
dovolte, abychom reagovali na Váš požadavek ze dne 1. 12. 2020, který se týká vyjádření
k projektové dokumentaci pro účely vydání stavebního povolení k akci:
„Oprava silnice III/343 11 Kameničky - Chlumětín“

S předloženou projektovou dokumentací souhlasíme za těchto podmínek:

- Požadujeme respektovat stávající zařízení distribuční soustavy, včetně ochranného pásma v plném rozsahu.
- Souběhy a křížovatky s elektrickými vedeními musí být provedeny v souladu s platnými normami a předpisy, zejména s ČSN EN 50110-1, ČSN EN 50423-3, PNE 33 0000-6 a PNE 33 3301, ČSN EN 50341-3 pro venkovní vedení VN, ČSN 33 2000-5-52 a PNE 34 1050 pro kabelová vedení a ČSN 73 6005 o prostorovém uspořádání sítí technického vybavení.
- Budou dodrženy podmínky uvedené v Souhlasu s umístěním stavby a s prováděním činností v ochranném pásmu elektrického zařízení č. 1111856364, vydaném dne 2. 12. 2020.
- Požadujeme dodržet podmínky, které jsou přílohou tohoto vyjádření.

S pozdravem



Zdeněk Jirout
Vedoucí oddělení SEM Sítě
ČEZ Distribuce, a. s.

Příloha: Podmínky pro provádění činností v ochranných pásmech.

ČEZ Distribuce, a. s.

Korespondenční adresa: Plzeň, Guldenerova 2577/19, PSČ 326 00 | tel.: 800 850 860
e-mail: info@cezdistribuce.cz | www.cezdistribuce.cz | IČ: 24729035, DIČ: CZ24729035
zapsaná v obchodním rejstříku vedeném Krajským soudem v Ústí nad Labem, sp. zn. B 2145
Sídlo společnosti: Děčín, Děčín IV-Podmokly, Teplická 874/8, PSČ 405 02



DISTRIBUCE

PODMÍNKY PRO PROVÁDĚNÍ ČINNOSTÍ V OCHRANNÝCH PÁSMECH PODZEMNÍCH VEDENÍ

Ochranné pásmo podzemních vedení elektrizační soustavy do 110 kV vč. a vedení řídicí, měřicí a zabezpečovací techniky je stanoveno v § 46 odst. 5 zákona č. 458/2000 Sb., o podmínkách podnikání a o výkonu státní správy v energetických odvětvích a o změně některých zákonů (energetický zákon), ve znění pozdějších předpisů, a činí 1 metr po obou stranách krajního kabelu (energetického nebo pro elektronickou komunikaci) kabelové trasy, nad 110 kV činí 3 metry po obou stranách krajního kabelu.

V ochranném pásmu podzemního vedení je podle § 46 odst. 8 a 10 energetického zákona zakázáno:

- a) zřizovat bez souhlasu vlastníka těchto zařízení stavby či umisťovat konstrukce a jiná podobná zařízení, jakož i uskladňovat hořlavé a výbušné látky,
- b) provádět bez souhlasu vlastníka zemní práce,
- c) provádět činnosti, které by mohly ohrozit spolehlivost a bezpečnost provozu těchto zařízení nebo ohrozit život, zdraví či majetek osob,
- d) provádět činnosti, které by znemožňovaly nebo podstatně znesnadňovaly přístup k této zařízení,
- e) vysazovat trvalé porosty a přejíždět vedení mechanismy o celkové hmotnosti nad 6 tun.

Pokud stavba nebo stavební činnost zasahuje do ochranného pásma podzemního vedení, je třeba požádat o písemný souhlas vlastníka nebo provozovatele tohoto zařízení na základě § 46 odst. 8 a 11 energetického zákona.

V ochranných pásmech podzemních energetických vedení a sítí pro elektronickou komunikaci je třeba dále dodržovat následující podmínky:

- 1. Dodavatel prací musí před zahájením prací zajistit vytyčení podzemního zařízení a prokazatelně seznámit pracovníky, jichž se to týká, s jejich polohou a upozornit na odchylky od výkresové dokumentace.
- 2. Výkopové práce do vzdálenosti 1 metr od osy (krajního) kabelu musí být prováděny ručně.
- 3. Zemní práce musí být prováděny v souladu s ČSN 73 6133 Návrh a provádění zemního tělesa pozemních komunikací a při zemních pracích musí být dodrženo Nařízení vlády č. 591/2006 Sb., bližších minimálních požadavcích na bezpečnost a ochranu zdraví při práci na staveništích.
- 4. Místa křížení a souběhy ostatních zařízení a staveb se zařízeními energetickými, komunikačními sítěmi pro elektronickou komunikaci nebo zařízeními technické infrastruktury musí být vyprojektovány a provedeny v souladu s platnými normami a předpisy, zejména s ČSN 33 2000-5-52, ČSN EN 50110-1, ČSN EN 50341-1, ČSN EN 50423-3, ČSN 73 6005 a PNE 33 0000-6, PNE 33 3301, PNE 34 1050.
- 5. Dodavatel prací musí oznámit příslušnému provozovateli distribuční soustavy zahájení prací minimálně 3 pracovní dny předem.
- 6. Při potřebě přejíždění trasy podzemních vedení nebo podzemních zařízení vozidly nebo mechanismy je třeba po dohodě s vlastníkem provést dodatečnou ochranu proti mechanickému poškození.
- 7. Manipulovat s obnaženými kabely pod napětím je možné pouze se souhlasem vlastníka. Odkryté zařízení sítě pro elektronickou komunikaci včetně ochranné trubky (HDPE apod.) musí být řádně zabezpečeno při práci i proti poškození nepovolanou osobou.
- 8. Před záhozem kabelové trasy musí být zástupce vlastníka kabelu / ochranné trubky vyzván ke kontrole uložení. Pokud tato organizace provádějící zemní práce neprovede, vyhrazuje si provozovatel distribuční soustavy právo nechat inkriminované místo znovu odkrýt.
- 9. Při záhozů musí být zemina pod kabely řádně udušána, kabely zapískovány a provedeno krytí proti mechanickému poškození. Podkopané kabely sítě elektronické komunikace budou podloženy ve vzdálenosti 1,5 m a zemina pod podložením musí být řádně upěchována. Pro zavěšení kabelu nebude použito sousedních kabelů nebo potrubí. Kabelové spojky budou uloženy vodorovně na můstku. Při práci s vysazováním a podkládáním kabelů stavebník včas vyzve přítomnosti pracovníka pověřeného společností ČEZ Distribuce, a. s.
- 10. Bez předchozího souhlasu je zakázáno snižovat nebo zvyšovat vrstvu zeminy nad kabelem.
- 11. Každé poškození zařízení provozovatele distribuční soustavy musí být okamžitě nahlášeno na bezplatnou linku ČEZ Distribuce 800 850 860, která je Vám k dispozici 24 hodin denně, 7 dní v týdnu.
- 12. Ukončení stavby musí být neprodleně ohlášeno příslušnému provoznímu útvaru.
- 13. **Po dokončení stavby provozovatel distribuční soustavy nesouhlasí s vyhlášením ochranného pásma nových rozvodů, které jsou budovány, protože se již jedná o práce v ochranném pásmu zařízení provozovatele distribuční soustavy. Případné opravy nebo rekonstrukce na svém zařízení nebude provozovatel distribuční soustavy provádět na výjimku z ochranného pásma nebo na základě souhlasu s činností v tomto pásmu.**

Případné nedodržení uvedených podmínek bude řešeno příslušným stavebním úřadem nebo nahlášeno Energetickému regulačnímu úřadu jako správní delikt ve smyslu příslušného ustanovení energetického zákona spočívající v porušení zákazu provádět činnosti v ochranných pásmech dle § 46 uvedeného zákona.

Pozn.: Uvedené právní i technické normy jsou uvažovány v platném znění.

PODMÍNKY PRO PROVÁDĚNÍ ČINNOSTÍ V OCHRANNÝCH PÁSMECH NADZEMNÍCH VEDENÍ

Ochranné pásmo nadzemního vedení distribuční soustavy podle § 46 odst. 3 zákona č. 458/2000 Sb., o podmínkách podnikání a o výkonu státní správy v energetických odvětvích a o změně některých zákonů (energetický zákon), je souvislý prostor vymezený svislými rovinami vedenými po obou stranách vedení ve vodorovné vzdálenosti měřené kolmo na vedení, které činí od krajního vodiče vedení na obě jeho strany:

- a) u napětí nad 1 kV a do 35 kV včetně
 - pro vodiče bez izolace 7 metrů (resp. 10 metrů u zařízení postaveného do 31. 12. 1994, vyjma lesních průseků, kde rozsah ochranného pásma i do uvedeného data činí 7 metrů),
 - pro vodiče s izolací základní 2 metry,
 - pro závěsná kabelová vedení 1 metr;
- b) u napětí nad 35 kV do 110 kV včetně
 - pro vodiče bez izolace 12 metrů (resp. 15 metrů u zařízení postaveného do 31. 12. 1994),
 - pro vodiče s izolací základní 5 metrů;
- c) u zařízení vlastní telekomunikační sítě držitele licence 1 metr od krajního vedení.

Poznámka: Nadzemní vedení nízkého napětí (do 1 kV) není chráněno ochranným pásmem. Při činnostech prováděných v jeho blízkosti (práce v blízkosti) je nutné dodržet vzdálenosti dané ČSN EN 50110-1.

V ochranném pásmu nadzemního vedení je podle § 46 odst. 8 a 9 energetického zákona zakázáno:

1. zřizovat bez souhlasu vlastníka těchto zařízení stavby či umisťovat konstrukce a jiná podobná zařízení, jakož i uskladňovat hořlavé a výbušné látky,
2. provádět bez souhlasu vlastníka zemní práce,
3. provádět činnosti, které by mohly ohrozit spolehlivost a bezpečnost provozu těchto zařízení nebo ohrozit život, zdraví či majetek osob,
4. provádět činnosti, které by znemožňovaly nebo podstatně znesnadňovaly přístup k těmto zařízením,
5. vysazovat chmelnice a nechávat růst porosty nad výšku 3 metry.

Pokud stavba nebo stavební činnost zasahuje do ochranného pásma nadzemního vedení, je třeba požádat o písemný souhlas vlastníka nebo provozovatele tohoto zařízení na základě § 46 odst. 8 a 11 energetického zákona.

V ochranných pásmech nadzemních energetických vedení a sítí pro elektronickou komunikaci je třeba dále dodržovat následující podmínky:

1. Při pohybu nebo pracích v blízkosti elektrického vedení se nesmí osoby, předměty, prostředky nemající povahu jeřábu přiblížit k živým částem vodičů vysokého napětí blíže než 2 metry a u vodičů velmi vysokého napětí blíže než 3 metry (dle PNE 330000-6), pokud není větší vzdálenost stanovena v jiném předpisu (např. ČSN ISO 12480-1).
2. Jeřáby a jim podobná zařízení musí být umístěny tak, aby v kterékoli poloze byly všechny jejich části mimo ochranné pásmo vedení, a musí být zamezeno vymrštění lana.
3. Je zakázáno stavět budovy nebo jiné objekty v ochranných pásmech nadzemních vedení vysokého napětí.
4. Je zakázáno, provádět veškeré pozemní práce, při kterých by byla narušena stabilita podpěrných bodů (sloupů nebo stožárů).
5. Je zakázáno upevňovat antény, reklamy, ukazatele apod. pod, přes nebo přímo na stožáry elektrického vedení.
6. Dodavatel prací musí prokazatelně seznámit své pracovníky, jichž se to týká, s ČSN EN 50110-1.
7. Pokud není možné dodržet body č. 1 až 4, je možné požádat příslušný provozní útvar provozovatele distribuční soustavy o další řešení (zajištění odborného dohledu pracovníka s elektrotechnickou kvalifikací dle Vyhlášky č. 50/1978 Sb., vypnutí a zajištění zařízení, zaizolování živých částí apod.), pokud nejsou tyto podmínky již součástí jiného vyjádření ke konkrétní stavbě.
8. V případě požadavku na vypnutí zařízení po nezbytnou dobu provádění prací je nutné požádat minimálně 2 měsíce před požadovaným termínem. V případě vedení nízkého napětí je možné též požádat o zaizolování částí vedení.
9. Stavba bude situována tak, aby každá její část včetně dočasných zařízení byla vzdálena nejméně 1,5 metru od osy nadzemního zařízení pro elektronickou komunikaci.
10. Do vzdálenosti 1,5 metru od osy nadzemního zařízení pro elektronickou komunikaci nebudou používány mechanismy ohrožující provoz zařízení, skladován materiál, zemina, prováděny postřiky nebo jiná činnost, která by mohla ohrozit provoz zařízení nebo jiného zařízení souvisejícího s nadzemní sítí pro elektronickou komunikaci.

Případné nedodržení uvedených podmínek bude řešeno příslušným stavebním úřadem nebo nahlášeno Energetickému regulačnímu úřadu jako správní delikt ve smyslu příslušného ustanovení energetického zákona, spočívající v porušení zákazu provádět činnosti v ochranných pásmech dle § 46 uvedeného zákona.

Pozn.: Uvedené právní i technické normy jsou uvažovány v platném znění.



DISTRIBUCE

PODMÍNKY PRO PROVÁDĚNÍ ČINNOSTÍ V OCHRANNÝCH PÁSMECH ELEKTRICKÝCH STANIC

Ochranné pásmo elektrické stanice je stanoveno v § 46 odst. 6 zákona č. 458/2000 Sb., o podmínkách podnikání a o výkonu státní správy v energetických odvětvích a o změně některých zákonů (energetický zákon), a je vymezeno svislými rovinami vedenými ve vodorovné vzdálenosti:

- a) u venkovních el. stanic a dále stanic s napětím větším než 52 kV v budovách 20 metrů od oplocení nebo od vnějšího líce obvodového zdiva,
- b) u stožárových elektrických stanic a věžových stanic s venkovním přívodem s převodem napětí z úrovně nad 1 kV a menší než 52 kV na úroveň nízkého napětí 7 m od vnější hrany půdorysu stanice ve všech směrech,
- c) u kompaktních a zděných el. stanic s převodem napětí z úrovně nad 1 kV a menší než 52 kV na úroveň nízkého napětí 2 metry od vnějšího pláště stanice ve všech směrech,
- d) u vestavěných el. stanic 1 metr od obestavění.

V ochranném pásmu elektrické stanice je podle § 46 odst. 8 a 10 energetického zákona zakázáno:

1. zřizovat bez souhlasu vlastníka těchto zařízení stavby či umisťovat konstrukce a jiná podobná zařízení, jakož i uskladňovat hořlavé a výbušné látky,
2. provádět bez souhlasu vlastníka zemní práce,
3. provádět činnosti, které by mohly ohrozit spolehlivost a bezpečnost provozu těchto zařízení nebo ohrozit život, zdraví či majetek osob,
4. provádět činnosti, které by znemožňovaly nebo podstatně znesnadňovaly přístup k těmto zařízením.

Pokud stavba nebo stavební činnost zasahuje do ochranného pásma elektrické stanice, je třeba požádat o písemný souhlas vlastníka nebo provozovatele tohoto zařízení na základě § 46 odst. 8 a 11 energetického zákona.

V ochranném pásmu elektrické stanice je dále zakázáno provádět činnosti, které by mohly mít za následek ohrožení bezpečnosti a spolehlivosti provozu stanice nebo zmenšující či podstatně znesnadňující její obsluhu a údržbu a to zejména:

5. provádět výkopové práce ohrožující zaústění podzemních vedení vysokého a nízkého napětí nebo stabilitu stavební části el. stanice (viz podmínky pro činnosti v ochranných pásmech podzemního vedení),
6. skladovat či umisťovat předměty bránící přístupu do elektrické stanice nebo k rozvaděčům vysokého nebo nízkého napětí,
7. umisťovat antény, reklamy, ukazatele apod.,
8. zřizovat oplocení, které by znemožnilo obsluhu el. stanice.

Případné nedodržení uvedených podmínek bude řešeno příslušným stavebním úřadem nebo nahlášeno Energetickému regulačnímu úřadu jako správní delikt ve smyslu příslušného ustanovení energetického zákona spočívající v porušení zákazu provádět činnosti v ochranných pásmech dle § 46 uvedeného zákona.



PODMÍNKY PRO PROVÁDĚNÍ ČINNOSTÍ V OCHRANNÝCH PÁSMECH NEBO BEZPROSTŘEDNÍ BLÍZKOSTI ZAŘÍZENÍ TECHNICKÉ INFRASTRUKTURY

Ochranné pásmo zařízení technické infrastruktury činí 1 metr po obou stranách od potrubí nebo kabelu.

V ochranném pásmu zařízení technické infrastruktury je zakázáno bez souhlasu společnosti ČEZ Distribuce, a. s., provádět činnosti, které by mohly ohrozit vodárenské, plynárenské, kanalizační nebo jiné zařízení technické infrastruktury, jejich spolehlivost a bezpečnost provozu. Při provádění veškerých činností v ochranném pásmu i mimo ně nesmí dojít k poškození těchto zařízení.

V projektech v bezprostřední blízkosti zařízení technické infrastruktury je nutno dodržet vzájemné vzdálenosti inženýrských sítí dle ČSN 73 6005.

PRODIN, a. s.
K Vápence 2745
530 02 PARDUBICE
Česká republika

VÁŠ DOPIS ZNAČKY / ZE DNE

NAŠE ZNAČKA

VYŘIZUJE / LINKA

MÍSTO ODESLÁNÍ / DNE

1111856364

Ladislav Blažek / 800 850 860 Pardubice / 2. 12. 2020

Souhlas s umístěním stavby a s prováděním činností v ochranném pásmu elektrického zařízení

Vážený žadateli,

dovolte nám, abychom reagovali na Vaši žádost, ve které nás žádáte o vydání stanoviska k umístění stavby a k provádění souvisejících činností v ochranném pásmu el. zařízení v našem majetku.

Název stavby: **Oprava silnice III/343 11 Kameničky - Chlumětín** („dále jen stavba“).

Související činnosti zasahují do ochranných pásem zařízení:

Typ zařízení: Nadzemní vedení VN
Podzemní vedení NN

Sdělujeme Vám, že udělujeme **souhlas** s umístěním uvedené stavby a s prováděním činností zasahujících do ochranného pásma předmětného el. zařízení.

Platnost tohoto souhlasu je vázána na dodržení následujících podmínek:

1. Podmínkou pro zahájení činnosti v ochranném pásmu je platné „Sdělení o existenci energetického zařízení v majetku společnosti ČEZ Distribuce, a. s.“, v daném zájmovém území.

Informace o existenci sítí (o přibližném průběhu tras průběhu sítí a poloze zařízení) společnosti ČEZ Distribuce, a. s. a ČEZ ICT Services, a. s. získáte na webové aplikaci na adrese <https://geoportal.cezdistribuce.cz/geoportal/> která umožňuje získat přístup k datům společností ČEZ Distribuce, a. s., a ČEZ ICT Services, a. s.

2. Podmínkou pro zahájení činnosti v ochranném pásmu je vytyčení podzemních vedení prostřednictvím Zákaznické linky 800 850 860.
3. Souběhy a křižovatky s elektrickými vedeními musí být provedeny v souladu s platnými normami a předpisy, zejména s ČSN EN 50110-1, ČSN EN 50423-3, PNE 33 0000-6 a PNE 33 3301, ČSN EN 50341-3 pro venkovní vedení VN, ČSN 33 2000-5-52 a PNE 34 1050 pro kabelová vedení a ČSN 73 6005 o prostorovém uspořádání sítí technického vybavení.

ČEZ Distribuce, a. s.

Korespondenční adresa: Plzeň, Guldenerova 2577/19, PSČ 326 00 | tel.: 800 850 860
e-mail: info@cezdistribuce.cz | www.cezdistribuce.cz | IČ: 24729035, DIČ: CZ24729035
zapsaná v obchodním rejstříku vedeném Krajským soudem v Ústí nad Labem, sp. zn. B 2145
Sídlo společnosti: Děčín, Děčín IV-Podmokly, Teplická 874/8, PSČ 405 02

4. Stavbou nesmí dojít k znesnadnění přístupu k zařízení distribuční soustavy. V době výstavby a po jejím dokončení musí být pro pracovníky a vozidla spol. ČEZ Distribuce, a.s., zajištěn přístup k zařízení distribuční soustavy. Umístěním stavby nesmí dojít ke ztížení přístupu pracovníků námi pověřených firem k našemu zařízení.

Přístup k zařízení distribuční soustavy požadujeme zajistit následujícím způsobem:

- Podél nadzemního vedení VN bude zajištěn volný průjezdný pruh pozemků, popř. k jednotlivým podpěrným bodům vedení (sloupům) bude zajištěn volný průjezdný pruh pozemků (musí být umožněn vjezd nákladních vozidel).
- K podzemnímu vedení a kabelovým skříním bude zajištěn přístup.

V ochranném pásmu je podle §46 Ochranná pásma, Zákona č. 458/2000 Sb. (v platném znění) zakázáno provádět činnosti, které by znemožňovaly nebo podstatně znesnadňovaly přístup k zařízení distribuční soustavy (zejména zřizovat oplocení, které by znemožnilo jeho obsluhu).

5. Budovy, konstrukce, skladovací prostory a ostatní objekty (např. kryté zastávky, městský mobiliář, apod.) nebudou umístěny blíže než 4 metry od svislé roviny vedené po obou stranách vedení ve vodorovné vzdálenosti měřené kolmo na vedení (od krajních vodičů nadzemního vedení VN). Současně žádná část budov, skladovacích prostor (od uskladněného materiálu) a ostatních objektů nebude umístěna blíže než 5 metrů od vodičů vedení (přímá vzdálenost k vodičům vedení VN).
6. Budovy, konstrukce, skladovací prostory a ostatní objekty (např. kryté zastávky, městský mobiliář, apod.) nebudou umístěny blíže než 0,6 metru od podzemního vedení.
7. Silnice, místní a účelové silniční komunikace, parkoviště apod. nebudou umístěny blíže než 0,6 metru od trasy podzemních vedení (souběh). Křížení (kolmé křížení) bude provedeno dle ČSN 73 6005.
8. Silnice, místní a účelové komunikace, cyklistické stezky a chodníky (souběh) nebudou umístěny blíže než 4 metry od svislé roviny vedené po obou stranách vedení ve vodorovné vzdálenosti měřené kolmo na vedení (od krajních vodičů VN). Křížení bude provedeno dle PNE 33 3301.
9. Parkoviště nebudou realizována pod nadzemním vedením, resp. parkovací stání vozidel nebude umístěno blíže než 2 metry od svislé roviny vedené po obou stranách vedení ve vodorovné vzdálenosti měřené kolmo na vedení (od krajních vodičů VN).
10. Stožáry osvětlení (svítidla VO), popř. stožáry místního rozhlasu, reklam a svislého dopravního značení výšky max. 3 metry nebudou umístěny blíže než 3 metry od svislé roviny krajních vodičů nadzemního vedení VN (měřeno kolmo na vedení).
11. Stožáry osvětlení (svítidla VO), popř. stožáry místního rozhlasu, reklam a svislého dopravního značení výšky nad 3 metry nebudou umístěny blíže než 4 metry od svislé roviny krajních vodičů nadzemního vedení VN (měřeno kolmo na vedení). Současně musí být zachována min. vzdálenost 1m od živých částí při případném pádu stožáru.
12. Stožáry osvětlení (svítidla VO), popř. stožáry místního rozhlasu, reklam a svislého dopravního značení nebudou umístěny blíže než 0,6 metru od podzemních vedení.
13. Podpěrné body nadzemního vedení nesmí být umístěny na silničním pozemku (v silniční komunikaci). Žádná část podpěrných bodů nadzemního vedení nesmí zasahovat do prostoru nad komunikací až do výšky: 6,0 m – u silnice I. a II. třídy, 5,6 m – u silnic III. třídy, místních a účelových komunikací, 5,0 m – u cyklistických stezek a chodníků.

14. Parkoviště nebudou realizována nad trasou podzemních vedení (parkovací stání vozidel nebude umístěno blíže než 0,6 metru od trasy kabelů).
15. Stavbou (stavební činností) nesmí dojít ke změně výšky nadzemního vedení od země, resp. musí být dodrženy nejkratší povolené vzdálenosti nadzemních vedení od země a pozemních komunikací, dle normy PNE 33 3301.
16. Stavbou (stavební činností) nesmí dojít k narušení stability podpěrných bodů vedení.
17. Stavbou (stavební činností) nesmí dojít k narušení stability kabelových skříní (pilířů). Před jisticími skříněmi musí být zajištěn volný manipulační prostor alespoň 1m. Spodní hrana jisticích skříní nebude níže než 0,6m nad definitivně upraveným terénem.
18. V prostoru komunikací a ostatních zpevněných ploch provede stavebník mechanickou ochranu stávajících podzemních vedení (kabely uložit do kabelových chrániček), při dodržení ČSN 73 6005.
19. Při případné úpravě povrchu v ochranném pásmu vedení nesmí dojít ke změně výškové nivelety země oproti současnému stavu. Pokud dojde ke změně charakteru terénu, v níž je uloženo kabelové vedení /např. chodník – vozovka/, bude nutno provést hloubkovou přeložku dotčeného kabelového vedení (ČSN 73 6005). V tomto případě je třeba podat Žádost o přeložku zařízení distribuční soustavy.
20. Pod nadzemním vedením nesmí být realizována skládka materiálu či zeminy.
21. Nad trasou podzemních vedení nesmí být realizována skládka materiálu či zeminy.
22. V prostoru podpěrných bodů nadzemních vedení nesmí dojít k odtěžení zeminy, popř. k navršení zeminy.
23. V prostoru ochranného pásma podzemního vedení nesmí dojít k trvalému odtěžení zeminy, popř. k navršení zeminy. V případě změny nivelety terénu požadujeme, aby stavebník zajistil min. krytí kabelových vedení dle ČSN 73 6005.
24. Při realizaci stavby nesmí dojít v žádném případě k nebezpečnému přiblížení osob, věcí, zařízení nebo mechanismů a strojů k živým částem pod napětím, tj. musí být dodržena minimální vzdálenost 2 m od vodičů vn a 3 m od vodičů vvn (dle PNE 330000-6), pokud není větší vzdálenost stanovena v jiném předpisu (např. ČSN ISO 12480-1). V případě, že nebude možné tuto vzdálenost dodržet, je žadatel povinen požádat o vypnutí předmětného vedení.
25. Ochranné pásmo vedení vn bude po celou dobu stavby označeno výstražnou cedulí „**POZOR – ochranné pásmo vedení vn**“ z obou stran možného vjezdu do tohoto pásma.
26. Pracovníci provádějící práce budou prokazatelně poučeni o nebezpečí, které hrozí při nedodržení bezpečnostních předpisů.
27. S ohledem k provádění prací v ochranném pásmu upozorňujeme na možnost nebezpečných vlivů od elektrického zařízení. Opatření proti těmto vlivům je na straně zhotovitele výše uvedené stavby. ČEZ Distribuce, a. s., nepřevzme žádnou zodpovědnost za případné škody, které vzniknou stavebníkovi následkem poruchy nebo havárie elektrického zařízení za nepředvídaných okolností nebo nedodržením výše uvedených podmínek.
28. Na podpěrných bodech nadzemního vedení nesmí být umístěno žádné dopravní značení nebo reklama.
29. Musí být dodrženy Podmínky pro práce v ochranných pásmech vedení, které jsou přílohou tohoto souhlasu.

30. Jakákoliv poškození nebo mimořádné události, způsobené na elektrickém zařízení stavebníkem, musí být neprodleně oznámeny na poruchovou linku 800 850 860.
31. Tento souhlas se nevztahuje na zařízení ČEZ ICT Services, a. s.,
Telco Pro Services, a. s.

Souhlas s prováděním činností souvisejících se zřízením (výstavbou) výše uvedené stavby končí dnem vydání kolaudačního rozhodnutí.

Provozovatel si vyhrazuje právo odvolat souhlas kdykoli, pokud zjistí, že podmínky stanovené v tomto „Souhlasu s umístěním stavby a s prováděním činností v ochranném pásmu zařízení distribuční soustavy“ nejsou dodrženy. Pokud zjištěné nedostatky nebyly odstraněny ani na základě písemné výzvy ve stanoveném termínu, je žadatel povinen uvést ochranné pásmo do původního stavu a zdržet se provozování jakékoli činnosti, kterou zákon výslovně zakazuje.

Tento souhlas pozbývá platnosti, nebude-li stavba zahájena do 1 roku od udělení souhlasu a netýká se zajištění dodávky elektřiny pro danou stavbu.

Jestliže uvažovaná akce vyvolá potřebu dílčí změny trasy vedení nebo přemístění některých prvků zařízení distribuční soustavy, je nutné včas požádat o přeložku zařízení podle § 47 zákona č. 458/2000 Sb. v platném znění.

S pozdravem



Zdeněk Jirout
Vedoucí oddělení SEM Sítě
ČEZ Distribuce, a. s.

Příloha:
Podmínky pro provádění činností v ochranných pásmech



DISTRIBUCE

PODMÍNKY PRO PROVÁDĚNÍ ČINNOSTÍ V OCHRANNÝCH PÁSMECH PODZEMNÍCH VEDENÍ

Ochranné pásmo podzemních vedení elektrizační soustavy do 110 kV vč. a vedení řídicí, měřicí a zabezpečovací techniky je stanoveno v § 46 odst. 5 zákona č. 458/2000 Sb., o podmínkách podnikání a o výkonu státní správy v energetických odvětvích a o změně některých zákonů (energetický zákon), ve znění pozdějších předpisů, a činí 1 metr po obou stranách krajního kabelu (energetického nebo pro elektronickou komunikaci) kabelové trasy, nad 110 kV činí 3 metry po obou stranách krajního kabelu.

V ochranném pásmu podzemního vedení je podle § 46 odst. 8 a 10 energetického zákona zakázáno:

- a) zřizovat bez souhlasu vlastníka těchto zařízení stavby či umisťovat konstrukce a jiná podobná zařízení, jakož i uskladňovat hořlavé a výbušné látky,
- b) provádět bez souhlasu vlastníka zemní práce,
- c) provádět činnosti, které by mohly ohrozit spolehlivost a bezpečnost provozu těchto zařízení nebo ohrozit život, zdraví či majetek osob,
- d) provádět činnosti, které by znemožňovaly nebo podstatně znesnadňovaly přístup k těmto zařízením,
- e) vysazovat trvalé porosty a přejíždět vedení mechanismy o celkové hmotnosti nad 6 tun.

Pokud stavba nebo stavební činnost zasahuje do ochranného pásma podzemního vedení, je třeba požádat o písemný souhlas vlastníka nebo provozovatele tohoto zařízení na základě § 46 odst. 8 a 11 energetického zákona.

V ochranných pásmech podzemních energetických vedení a sítí pro elektronickou komunikaci je třeba dále dodržovat následující podmínky:

- 1. Dodavatel prací musí před zahájením prací zajistit vytyčení podzemního zařízení a prokazatelně seznámit pracovníky, jichž se to týká, s jejich polohou a upozornit na odchylky od výkresové dokumentace.
- 2. Výkopové práce do vzdálenosti 1 metr od osy (krajního) kabelu musí být prováděny ručně.
- 3. Zemní práce musí být prováděny v souladu s ČSN 73 6133 Návrh a provádění zemního tělesa pozemních komunikací a při zemních pracích musí být dodrženo Nařízení vlády č. 591/2006 Sb., bližších minimálních požadavcích na bezpečnost a ochranu zdraví při práci na staveništích.
- 4. Místa křížení a souběhy ostatních zařízení a staveb se zařízeními energetickými, komunikačními sítěmi pro elektronickou komunikaci nebo zařízeními technické infrastruktury musí být vyprojektovány a provedeny v souladu s platnými normami a předpisy, zejména s ČSN 33 2000-5-52, ČSN EN 50110-1, ČSN EN 50341-1, ČSN EN 50423-3, ČSN 73 6005 a PNE 33 0000-6, PNE 33 3301, PNE 34 1050.
- 5. Dodavatel prací musí oznámit příslušnému provozovateli distribuční soustavy zahájení prací minimálně 3 pracovní dny předem.
- 6. Při potřebě přejíždění trasy podzemních vedení nebo podzemních zařízení vozidly nebo mechanismy je třeba po dohodě s vlastníkem provést dodatečnou ochranu proti mechanickému poškození.
- 7. Manipulovat s obnaženými kabely pod napětím je možné pouze se souhlasem vlastníka. Odkryté zařízení sítě pro elektronickou komunikaci včetně ochranné trubky (HDPE apod.) musí být řádně zabezpečeno při práci i proti poškození nepovolanou osobou.
- 8. Před záhozem kabelové trasy musí být zástupce vlastníka kabelu / ochranné trubky vyzván ke kontrole uložení. Pokud tato organizace provádějící zemní práce neprovede, vyhrazuje si provozovatel distribuční soustavy právo nechat inkriminované místo znovu odkrýt.
- 9. Při záhozu musí být zemina pod kabely řádně udusána, kabely zapískovány a provedeno krytí proti mechanickému poškození. Podkopané kabely sítě elektronické komunikace budou podloženy ve vzdálenosti 1,5 m a zemina pod podložením musí být řádně upěchována. Pro zavěšení kabelu nebude použito sousedních kabelů nebo potrubí. Kabelové spojky budou uloženy vodorovně na můstku. Při práci s vysazováním a podkládáním kabelů stavebník včas vyzve přítomnosti pracovníka pověřeného společností ČEZ Distribuce, a. s.
- 10. Bez předchozího souhlasu je zakázáno snižovat nebo zvyšovat vrstvu zeminy nad kabelem.
- 11. Každé poškození zařízení provozovatele distribuční soustavy musí být okamžitě nahlášeno na bezplatnou linku ČEZ Distribuce 800 850 860, která je Vám k dispozici 24 hodin denně, 7 dní v týdnu.
- 12. Ukončení stavby musí být neprodleně ohlášeno příslušnému provoznímu útvaru.
- 13. **Po dokončení stavby provozovatel distribuční soustavy nesouhlasí s vyhlášením ochranného pásma nových rozvodů, které jsou budovány, protože se již jedná o práce v ochranném pásmu zařízení provozovatele distribuční soustavy. Případné opravy nebo rekonstrukce na svém zařízení nebude provozovatel distribuční soustavy provádět na výjimku z ochranného pásma nebo na základě souhlasu s činností v tomto pásmu.**

Případné nedodržení uvedených podmínek bude řešeno příslušným stavebním úřadem nebo nahlášeno Energetickému regulačnímu úřadu jako správní delikt ve smyslu příslušného ustanovení energetického zákona spočívající v porušení zákazu provádět činnosti v ochranných pásmech dle § 46 uvedeného zákona.

Pozn.: Uvedené právní i technické normy jsou uvažovány v platném znění.



DISTRIBUCE

PODMÍNKY PRO PROVÁDĚNÍ ČINNOSTÍ V OCHRANNÝCH PÁSMECH NADZEMNÍCH VEDENÍ

Ochranné pásmo nadzemního vedení distribuční soustavy podle § 46 odst. 3 zákona č. 458/2000 Sb., o podmínkách podnikání a o výkonu státní správy v energetických odvětvích a o změně některých zákonů (energetický zákon), je souvislý prostor vymezený svislými rovinami vedenými po obou stranách vedení ve vodorovné vzdálenosti měřené kolmo na vedení, které činí od krajního vodiče vedení na obě jeho strany:

- a) u napětí nad 1 kV a do 35 kV včetně
 - pro vodiče bez izolace 7 metrů (resp. 10 metrů u zařízení postaveného do 31. 12. 1994, vyjma lesních průseků, kde rozsah ochranného pásma i do uvedeného data činí 7 metrů),
 - pro vodiče s izolací základní 2 metry,
 - pro závěsná kabelová vedení 1 metr;
- b) u napětí nad 35 kV do 110 kV včetně
 - pro vodiče bez izolace 12 metrů (resp. 15 metrů u zařízení postaveného do 31. 12. 1994),
 - pro vodiče s izolací základní 5 metrů;
- c) u zařízení vlastní telekomunikační sítě držitele licence 1 metr od krajního vedení.

Poznámka: Nadzemní vedení nízkého napětí (do 1 kV) není chráněno ochranným pásmem. Při činnostech prováděných v jeho blízkosti (práce v blízkosti) je nutné dodržet vzdálenosti dané ČSN EN 50110-1.

V ochranném pásmu nadzemního vedení je podle § 46 odst. 8 a 9 energetického zákona zakázáno:

1. zřizovat bez souhlasu vlastníka těchto zařízení stavby či umisťovat konstrukce a jiná podobná zařízení, jakož i uskladňovat hořlavé a výbušné látky,
2. provádět bez souhlasu vlastníka zemní práce,
3. provádět činnosti, které by mohly ohrozit spolehlivost a bezpečnost provozu těchto zařízení nebo ohrozit život, zdraví či majetek osob,
4. provádět činnosti, které by znemožňovaly nebo podstatně znesnadňovaly přístup k těmto zařízením,
5. vysazovat chmelnice a nechávat růst porosty nad výšku 3 metry.

Pokud stavba nebo stavební činnost zasahuje do ochranného pásma nadzemního vedení, je třeba požádat o písemný souhlas vlastníka nebo provozovatele tohoto zařízení na základě § 46 odst. 8 a 11 energetického zákona.

V ochranných pásmech nadzemních energetických vedení a sítí pro elektronickou komunikaci je třeba dále dodržovat následující podmínky:

1. Při pohybu nebo pracích v blízkosti elektrického vedení se nesmí osoby, předměty, prostředky nemající povahu jeřábu přiblížit k živým částem vodičů vysokého napětí blíže než 2 metry a u vodičů velmi vysokého napětí blíže než 3 metry (dle PNE 330000-6), pokud není větší vzdálenost stanovena v jiném předpisu (např. ČSN ISO 12480-1).
2. Jeřáby a jim podobná zařízení musí být umístěny tak, aby v kterékoli poloze byly všechny jejich části mimo ochranné pásmo vedení, a musí být zamezeno vymrštění lana.
3. Je zakázáno stavět budovy nebo jiné objekty v ochranných pásmech nadzemních vedení vysokého napětí.
4. Je zakázáno, provádět veškeré pozemní práce, při kterých by byla narušena stabilita podpěrných bodů (sloupů nebo stožárů).
5. Je zakázáno upevňovat antény, reklamy, ukazatele apod. pod, přes nebo přímo na stožáry elektrického vedení.
6. Dodavatel prací musí prokazatelně seznámit své pracovníky, jichž se to týká, s ČSN EN 50110-1.
7. Pokud není možné dodržet body č. 1 až 4, je možné požádat příslušný provozní útvar provozovatele distribuční soustavy o další řešení (zajištění odborného dohledu pracovníka s elektrotechnickou kvalifikací dle Vyhlášky č. 50/1978 Sb., vypnutí a zajištění zařízení, zaizolování živých částí apod.), pokud nejsou tyto podmínky již součástí jiného vyjádření ke konkrétní stavbě.
8. V případě požadavku na vypnutí zařízení po nezbytnou dobu provádění prací je nutné požádat minimálně 2 měsíce před požadovaným termínem. V případě vedení nízkého napětí je možné též požádat o zaizolování částí vedení.
9. Stavba bude situována tak, aby každá její část včetně dočasných zařízení byla vzdálena nejméně 1,5 metru od osy nadzemního zařízení pro elektronickou komunikaci.
10. Do vzdálenosti 1,5 metru od osy nadzemního zařízení pro elektronickou komunikaci nebudou používány mechanismy ohrožující provoz zařízení, skladován materiál, zemina, prováděny postřiky nebo jiná činnost, která by mohla ohrozit provoz zařízení nebo jiného zařízení souvisejícího s nadzemní sítí pro elektronickou komunikaci.

Případné nedodržení uvedených podmínek bude řešeno příslušným stavebním úřadem nebo nahlášeno Energetickému regulačnímu úřadu jako správní delikt ve smyslu příslušného ustanovení energetického zákona, spočívající v porušení zákazu provádět činnosti v ochranných pásmech dle § 46 uvedeného zákona.

Pozn.: Uvedené právní i technické normy jsou uvažovány v platném znění.



DISTRIBUCE

PODMÍNKY PRO PROVÁDĚNÍ ČINNOSTÍ V OCHRANNÝCH PÁSMECH ELEKTRICKÝCH STANIC

Ochranné pásmo elektrické stanice je stanoveno v § 46 odst. 6 zákona č. 458/2000 Sb., o podmínkách podnikání a o výkonu státní správy v energetických odvětvích a o změně některých zákonů (energetický zákon), a je vymezeno svislými rovinami vedenými ve vodorovné vzdálenosti:

- a) u venkovních el. stanic a dále stanic s napětím větším než 52 kV v budovách 20 metrů od oplocení nebo od vnějšího líce obvodového zdiva,
- b) u stožárových elektrických stanic a věžových stanic s venkovním přívodem s převodem napětí z úrovně nad 1 kV a menší než 52 kV na úroveň nízkého napětí 7 m od vnější hrany půdorysu stanice ve všech směrech,
- c) u kompaktních a zděných el. stanic s převodem napětí z úrovně nad 1 kV a menší než 52 kV na úroveň nízkého napětí 2 metry od vnějšího pláště stanice ve všech směrech,
- d) u vestavěných el. stanic 1 metr od obestavění.

V ochranném pásmu elektrické stanice je podle § 46 odst. 8 a 10 energetického zákona zakázáno:

1. zřizovat bez souhlasu vlastníka těchto zařízení stavby či umisťovat konstrukce a jiná podobná zařízení, jakož i uskladňovat hořlavé a výbušné látky,
2. provádět bez souhlasu vlastníka zemní práce,
3. provádět činnosti, které by mohly ohrozit spolehlivost a bezpečnost provozu těchto zařízení nebo ohrozit život, zdraví či majetek osob,
4. provádět činnosti, které by znemožňovaly nebo podstatně znesnadňovaly přístup k těmto zařízením.

Pokud stavba nebo stavební činnost zasahuje do ochranného pásma elektrické stanice, je třeba požádat o písemný souhlas vlastníka nebo provozovatele tohoto zařízení na základě § 46 odst. 8 a 11 energetického zákona.

V ochranném pásmu elektrické stanice je dále zakázáno provádět činnosti, které by mohly mít za následek ohrožení bezpečnosti a spolehlivosti provozu stanice nebo zmenšující či podstatně znesnadňující její obsluhu a údržbu a to zejména:

5. provádět výkopové práce ohrožující zaústění podzemních vedení vysokého a nízkého napětí nebo stabilitu stavební části el. stanice (viz podmínky pro činnosti v ochranných pásmech podzemního vedení),
6. skladovat či umisťovat předměty bránící přístupu do elektrické stanice nebo k rozvaděčům vysokého nebo nízkého napětí,
7. umisťovat antény, reklamy, ukazatele apod.,
8. zřizovat oplocení, které by znemožnilo obsluhu el. stanice.

Případné nedodržení uvedených podmínek bude řešeno příslušným stavebním úřadem nebo nahlášeno Energetickému regulačnímu úřadu jako správní delikt ve smyslu příslušného ustanovení energetického zákona spočívající v porušení zákazu provádět činnosti v ochranných pásmech dle § 46 uvedeného zákona.



DISTRIBUCE

PODMÍNKY PRO PROVÁDĚNÍ ČINNOSTÍ V OCHRANNÝCH PÁSMECH NEBO BEZPROSTŘEDNÍ BLÍZKOSTI ZAŘÍZENÍ TECHNICKÉ INFRASTRUKTURY

Ochranné pásmo zařízení technické infrastruktury činí 1 metr po obou stranách od potrubí nebo kabelu.

V ochranném pásmu zařízení technické infrastruktury je zakázáno bez souhlasu společnosti ČEZ Distribuce, a. s., provádět činnosti, které by mohly ohrozit vodárenské, plynárenské, kanalizační nebo jiné zařízení technické infrastruktury, jejich spolehlivost a bezpečnost provozu. Při provádění veškerých činností v ochranném pásmu i mimo ně nesmí dojít k poškození těchto zařízení.

V projektech v bezprostřední blízkosti zařízení technické infrastruktury je nutno dodržet vzájemné vzdálenosti inženýrských sítí dle ČSN 73 6005.

**VYJÁDŘENÍ O EXISTENCI SÍTĚ ELEKTRONICKÝCH KOMUNIKACÍ
společnosti CETIN a.s.**

(„Vyjádření“)

**A VŠEOBECNÉ PODMÍNKY OCHRANY SÍTĚ ELEKTRONICKÝCH KOMUNIKACÍ
společnosti CETIN a.s.**

(„Všeobecné podmínky ochrany SEK“)

toto Vyjádření a Všeobecné podmínky ochrany SEK je vydané dle ustanovení § 101 zákona č. 127/2005 Sb., o elektronických komunikacích a o změně některých souvisejících zákonů, v účinném znění („**Zákon o elektronických komunikacích**“), a dle ustanovení § 161 zákona č. 183/2006 Sb., o územním plánování a stavebním řádu, v účinném znění („**Stavební zákon**“), a dle příslušných ustanovení zákona č. 89/2012 Sb., občanský zákoník, v účinném znění („**Občanský zákoník**“)

Číslo jednací: 839786/20

Číslo žádosti: 0120 974 529 („Žádost“)

Název akce („ Stavba “)	Oprava silnice III/34311 Kameničky - Chlumětín	
Důvod vydání Vyjádření („ Důvod vyjádření “)	Stavební řízení	
Žadatel	PRODIN a.s.	
Stavebník	Správa a údržba silnic Pardubického kraje, 98, Pardubice, 53353	
Zájmové území	Okres	Chrudim, Žďár nad Sázavou
	Obec	Kameničky, Chlumětín
	Kat. území / č. parcely	Kameničky; Chlumětín
Platnost Vyjádření	3. 12. 2022 („Den konce platnosti Vyjádření“)	

Žadatel Žádostí určil a vyznačil Zájmové území, jakož i určil Důvod Vyjádření.

Na základě určení a vyznačení Zájmového území Žadatelem a na základě určení Důvodu Vyjádření vydává společnost CETIN a.s. následující Vyjádření:

Dojde ke střetu se sítí elektronických komunikací (dále jen „SEK“) společnosti CETIN a.s.

- (I) Na Žadatelem určeném a vyznačeném Zájmovém území se vyskytuje SEK společnosti CETIN a.s.;
- (II) Společnost CETIN a.s. **za podmínky splnění bodu (III)** tohoto Vyjádření **souhlasí**, aby Stavebník a/nebo Žadatel, je-li Stavebníkem v Zájmovém území vyznačeném v Žádosti, provedl Stavbu a/nebo činnosti povolené příslušným správním rozhodnutím vydaným dle Stavebního zákona;
- (III) Stavebník a/nebo Žadatel, je-li Stavebníkem, je povinen
- (i) dodržet tyto níže uvedené podmínky, které byly stanovené POS, tak jak je tento označen ve Všeobecných podmínkách ochrany SEK
- Nutno respektovat Všeobecné podmínky ochrany SEK v plném rozsahu, s důrazem na vytyčení a ochranu stávajících komunikačních vedení.
V případě kolizní situace projednejte na místě samém s pracovníkem společnosti CETIN a.s. příslušná ochranná opatření s tím, že ke kolaudačnímu souhlasu stavby bude doložen souhlasný zápis společnosti CETIN a.s. - kontaktní osoba: p. Ďuriš - 602482995.
 - Nad kabelovou trasou neukládejte podélné obrušníky, ani jejich betonový základ.; a

Číslo jednací: 839786/20

Číslo žádosti: 0120 974 529

- (ii) řídit se Všeobecnými podmínkami ochrany SEK, které jsou nedílnou součástí Vyjádření;
- (IV) Pro případ, že bude nezbytné přeložení SEK, zajistí vždy takové přeložení SEK její vlastník, společnost CETIN a.s. Stavebník, který vyvolal překládku SEK je dle ustanovení § 104 odst. 17 Zákona o elektronických komunikacích povinen uhradit společnosti CETIN a.s. veškeré náklady na nezbytné úpravy dotčeného úseku SEK, a to na úrovni stávajícího technického řešení;

- (V) Pro účely přeložení SEK dle bodu (IV) tohoto Vyjádření je Stavebník povinen uzavřít se společností CETIN a.s. Smlouvu o realizaci překládky SEK.

Vyjádření je platné pouze pro Zájmové území určené a vyznačené Žadatelem, jakož i pro Důvod Vyjádření stanovený a určený Žadatelem v Žádosti.

Vyjádření pozbývá platnosti i) v Den konce platnosti Vyjádření, ii) změnou rozsahu Zájmového území či změnou Důvodu Vyjádření uvedeného v Žádosti a/nebo iii) jakýmkoliv porušením kterékoliv povinnosti stanovené Všeobecnými podmínkami ochrany SEK, to vše v závislosti na tom, která ze skutečností rozhodná pro pozbytí platnosti Vyjádření nastane nejdříve.

Společnost CETIN a.s. vydáním tohoto Vyjádření poskytla Žadateli pro Žadatelem určené a vyznačené Zájmové území veškeré informace o SEK dostupné společnosti CETIN a.s. ke dni podání Žádosti.


Ze strany společnosti CETIN a.s. může v některých případech docházet ke zpracování Vašich osobních údajů. Ke zpracování Vašich osobních údajů dochází vždy v souladu s platnými právními předpisy. Konkrétní zásady a podmínky zpracování osobních údajů společností CETIN a.s. jsou dostupné na <https://www.cetin.cz/zasady-ochrany-osobnich-udaju>.

V případě dotazů k Vyjádření kontaktujte prosím asistenční linku 238 461 111.

Přílohami Vyjádření jsou:

- *Všeobecné podmínky ochrany SEK*
- *Informace k vytýčení SEK ve vlastnictví společnosti CETIN a.s.*
- *Situační výkres (obsahuje Zájmové území určené a vyznačené Žadatelem a výřezy účelové mapy SEK)*

Vyjádření vydala společnost **CETIN a.s.** dne: 3. 12. 2020.



CETIN a.s.
Českomoravská 2510/19, Libeň
190 00 Praha 9
DIČ: CZ04084063

102

VŠEOBECNÉ PODMÍNKY OCHRANY SÍTĚ ELEKTRONICKÝCH KOMUNIKACÍ společnosti CETIN a.s.**1. PLATNOST VŠEOBECNÝCH PODMÍNEK**

- i) Tyto Všeobecné podmínky ochrany sítě elektronických komunikací (dále jen „VPOSEK“) tvoří součást Vyjádření (jak je tento pojem definován níže v článku 2 VPOSEK).
- ii) V případě rozporu mezi Vyjádřením a těmito VPOSEK mají přednost ustanovení Vyjádření, pokud není těmito VPOSEK stanoveno jinak.

2. DEFINICE

Níže uvedené termíny, jsou-li použity v těchto VPOSEK a uvozeny velkým písmenem, mají následující význam, není-li těmito VPOSEK a/nebo Příslušnými požadavky stanoveno výslovně jinak:

„**CETIN**“ znamená CETIN a.s. se sídlem Českomoravská 2510/19, Libeň, 190 00 Praha 9, IČO: 04084063, zapsaná v obchodním rejstříku vedeném Městským soudem v Praze pod spz. B 20623;

„**Den**“ je kalendářní den;

„**Kabelovod**“ podzemní zařízení sestávající se z tělesa Kabelovodu a kabelových komor, sloužící k zatahování kabelů a ochranných trubek;

„**Občanský zákoník**“ znamená zákon č. 89/2012 Sb., občanský zákoník, v účinném znění;

„**POS**“ je zaměstnanec společnosti CETIN, pověřený ochranou sítě, Pavel Kubiš, tel.: 724 053 840, e-mail: pavel.kubis@cetin.cz nebo Roman Ďuriš, tel.: 602 482 995, e-mail: roman.duris@cetin.cz;

„**Pracovní den**“ znamená Den, kromě soboty, neděle, a státních svátků a ostatních svátků ve smyslu zákona č. 245/2000 Sb., o státních svátcích, o významných dnech a o dnech pracovního klidu, v účinném znění;

„**Příslušné požadavky**“ znamená jakýkoli a každý příslušný právní předpis, vč. technických norem, nebo normativní právní akt veřejné správy či samosprávy, nebo jakékoli rozhodnutí, povolení, souhlas nebo licenci, včetně podmínek, které s ním souvisí;

„**Překládka**“ je stavba spočívající ve změně trasy vedení SEK ve vlastnictví CETIN nebo přemístění zařízení SEK ve vlastnictví CETIN; Stavebník, který Překládku vyvolal, je dle ustanovení § 104 odst. 17 Zákona o elektronických komunikacích povinen uhradit společnosti CETIN veškeré náklady na nezbytné úpravy dotčeného úseku SEK, a to na úrovni stávajícího technického řešení;

„**SEK**“ je síť elektronických komunikací ve vlastnictví CETIN;

„**Stavba**“ je stavba a/nebo činnosti ve vztahu, k níž bylo vydáno Vyjádření, a je prováděna Stavebníkem a/nebo Žadatelem v souladu s Příslušnými požadavky, povolená příslušným správním rozhodnutím vydaným dle Stavebního zákona;

„**Stavebník**“ je osoba takto označená ve Vyjádření;

„**Stavební zákon**“ je zákon č. 183/2006 Sb., o územním plánování a stavebním řádu;

„**Vyjádření**“ je vyjádření o existenci sítě elektronických komunikací vydané společností CETIN dne 3. 12. 2020 pod č.j. 839786/20;

„**Zájmové území**“ je území označené Žadatelem a/nebo Stavebníkem v Žádosti;

„**Situační výkres**“ je výkres, který je přílohou Vyjádření a obsahuje Zájmové území určené a vyznačené Žadatelem v Žádosti a výřezy účelové mapy SEK;

„**Zákon o elektronických komunikacích**“ je zákon č. 127/2005 Sb., o elektronických komunikacích a o změně některých souvisejících zákonů, v účinném znění;

„**Žadatel**“ je osoba takto označená ve Vyjádření.

„**Žádost**“ je žádost, kterou Žadatel a/nebo Stavebník požádal CETIN o vydání Vyjádření.

3. PLATNOST A ÚČINNOST VPOSEK

Tyto VPOSEK jsou platné a účinné Dnem odeslání Vyjádření na i) adresu elektronické pošty Stavebníka a/nebo Žadatele uvedenou v Žádosti nebo ii) adresu pro doručení prostřednictvím poštovní přepravy uvedenou Stavebníkem a/nebo Žadatelem v Žádosti.

4. OBECNÁ PRÁVA A POVINNOSTI STAVEBNÍKA A/NEBO ŽADATELE

- (i) Stavebník, Žadatel je výslovně srozuměn s tím, že SEK je veřejně prospěšným zařízením, byla zřízena ve veřejném zájmu a je chráněna Příslušnými požadavky.
- (ii) SEK je chráněna ochranným pásmem, jehož rozsah je stanoven (a) ustanovením § 102 Zákona o elektronických komunikacích a/nebo (b) právními předpisy účinnými před Zákonem o elektronických komunikacích, není-li Příslušnými požadavky stanoveno jinak.
- (iii) Stavebník, Žadatel nebo jím pověřená třetí osoba, je povinen při provádění Stavby nebo jiných prací, při odstraňování havárií a projektování staveb, řídit se Příslušnými požadavky, správnou praxí v oboru stavebnictví a technologickými postupy a je povinen učinit veškerá nezbytná opatření vyžadovaná Příslušnými požadavky k ochraně SEK před poškozením. Povinnosti dle tohoto odstavce má Stavebník rovněž ve vztahu k SEK, které se nachází mimo Zájmové území.
- (iv) Při zjištění jakéhokoli rozporu mezi údaji v Situačním výkresu, který je přílohou Vyjádření a skutečným stavem, je Stavebník a/nebo Žadatel povinen bez zbytečného odkladu, nejpozději Den následující po zjištění takové skutečnosti, zjištěný rozpor oznámit POS.
- (v) Stavebník, Žadatel nebo jím pověřená třetí osoba, je povinen každé poškození či krádež SEK bezodkladně, nejpozději Den následující po zjištění takové skutečnosti, oznámit takovou skutečnost dohledovému centru společnosti CETIN na telefonní číslo +420 238 464 190.
- (vi) Bude-li Stavebník, Žadatel nebo jím pověřená třetí osoba na společnosti CETIN požadovat, aby se jako účastník správního řízení, pro jehož účely bylo toto Vyjádření vydáno, vzdala práva na odvolání proti rozhodnutí vydanému ve správním řízení, je oprávněn kontaktovat POS.

5. POVINNOSTI STAVEBNÍKA PŘI PŘÍPRAVĚ STAVBY

- (i) Při projektování Stavby je Stavebník povinen zajistit, aby projektová dokumentace Stavby (i) zohledňovala veškeré požadavky na ochranu SEK vyplývající z Příslušných požadavků, zejména ze Zákona o elektronických komunikacích a Stavebního zákona, (ii) respektovala správnou praxi v oboru stavebnictví a technologické postupy a (iii) umožňovala, aby i po provedení a umístění Stavby dle takové projektové dokumentace byla společnost CETIN, jako vlastník SEK schopna bez jakýchkoli omezení a překážek provozovat SEK, provádět údržbu a opravy SEK.
- (ii) Nebude-li možné projektovou dokumentací zajistit některý, byť i jeden z požadavků dle předchozího odstavce (i) a/nebo umístění Stavby by mohlo způsobit, že nebude naplněn některý, byť i jeden z požadavků dle předchozího odstavce (i), vyvolá Stavebník Překládku.
- (iii) Při projektování Stavby, která se nachází nebo je u ní zamýšleno, že se bude nacházet v ochranném pásmu radiových tras společnosti CETIN a překračuje výšku 15 m nad zemským povrchem, a to včetně dočasných objektů zařízení stavenišť (jeřáby, konstrukce, atd.) je Stavebník povinen písemně kontaktovat POS za účelem získání konkrétního stanoviska a podmínek k ochraně radiových tras společnosti CETIN a pro určení, zda Stavba vyvolá Překládku. Ochranné pásmo radiových tras v šíři 50m je zakresleno do situačního výkresu, který je součástí tohoto Vyjádření.

VŠEOBECNÉ PODMÍNKY OCHRANY SÍTĚ ELEKTRONICKÝCH KOMUNIKACÍ společnosti CETIN a.s.

- (iv) Pokud se v Zájmovém území nachází podzemní silové vedení (NN) ve vlastnictví společnosti CETIN, je Stavebník povinen ve vztahu k projektové dokumentaci zajistit totéž, co je uvedeno pod písm (i) tohoto článku 5, přičemž platí, že Stavebník vyvolá Překládku v případech uvedených pod písm (ii) tohoto článku 5.
- (v) Stavebník je povinen při projektování Stavby, která je stavbou (a) zařízení silových elektrických sítí (VN, VVN a ZVVN) a/nebo (b) trakčních vedení, provést výpočet či posouzení rušivých vlivů na SEK, zpracovat ochranná opatření, to vše dle a v souladu s Příslušnými požadavky. Stavebník je povinen nejpozději třicet (30) Dnů před podáním žádosti o vydání příslušného správního rozhodnutí k umístění Stavby dle Stavebního zákona předat POS výpočet či posouzení rušivých vlivů na SEK a zpracovaná ochranná opatření.
- (vi) Je-li Stavba v souběhu s Kabelovodem, nebo Kabelovod kříží, je Stavebník povinen nejpozději ke Dni, ke kterému započne se zpracováním projektové dokumentace ke Stavbě, oznámit POS a projednat s POS (a) veškeré případy, kdy trajektorie podvrtní a protlaků budou vedeny ve vzdálenosti menší, než je 1,5 m od Kabelovodu a (b) jakékoliv výkopové práce, které budou nebo by mohly být vedeny v úrovni či pod úrovní Kabelovodu nebo kabelové komory.
- (vii) Je-li Stavba umístěna nebo má být umístěna v blízkosti Kabelovodu, ve vzdálenosti menší, než jsou 2 m nebo kříží-li Stavba Kabelovod ve vzdálenosti menší, než je 0,5 m nad nebo kdekoliv pod Kabelovodem, je Stavebník povinen předložit POS k posouzení zakreslení Stavby v příčných řezech, přičemž do příčného řezu je Stavebník rovněž povinen zakreslit profil kabelové komory.

6. POVINNOSTI STAVEBNÍKA PŘI PROVÁDĚNÍ STAVBY

- (i) Stavebník je před započítím jakýchkoliv zemních prací ve vztahu ke Stavbě povinen vytýčit trasu SEK na terénu dle Příslušných požadavků a dle Stavebního zákona. S vytýčenou trasou SEK je Stavebník povinen seznámit všechny osoby, které budou anebo by mohly zemní práce ve vztahu ke Stavbě provádět. V případě porušení této povinnosti bude Stavebník odpovědný společnosti CETIN za náklady a škody, které porušením této povinnosti společnosti CETIN vzniknou a je povinen je společnosti CETIN uhradit.
- (ii) Pět (5) Pracovních dní před započítím jakýchkoliv prací ve vztahu ke Stavbě je Stavebník povinen oznámit společnosti CETIN, že zahájí práce či činnosti ve vztahu ke Stavbě. Písemné oznámení dle předchozí věty zašle Stavebník na adresu elektronické pošty POS a bude obsahovat minimálně číslo jednací Vyjádření a kontaktní údaje Stavebníka.
- (iii) Stavebník je povinen zabezpečit a zajistit SEK proti mechanickému poškození, a to zpravidla dočasným umístěním silničních betonových panelů nad kabelovou trasou SEK. Do doby, než je zajištěna a zabezpečena ochrana SEK proti mechanickému poškození, není Stavebník oprávněn přejíždět vozidly nebo stavební mechanizací kabelovou trasu SEK. Při přepravě vysokých nákladů nebo při projíždění stroji, vozidly či mechanizací pod nadzemním vedením SEK je Stavebník povinen prověřit, zda výška nadzemního vedení SEK je dostatečná a umožňuje spolehlivý a bezpečný způsob přepravy nákladu či průjezdu strojů, vozidel či mechanizace.
- (iv) Při provádění zemních prací v blízkosti SEK je Stavebník povinen postupovat tak, aby nedošlo ke změně hloubky uložení nebo prostorového uspořádání SEK. V místech, kde SEK vystupuje ze země do budovy, rozváděče, na sloup apod. je Stavebník povinen vykonávat zemní práce se zvýšenou mírou opatrnosti, výkopové práce v blízkosti sloupů nadzemního vedení SEK je Stavebník povinen provádět v takové vzdálenosti od sloupu nadzemního vedení SEK,

kteřá je dostatečná k tomu, aby nedošlo nebo nemohlo dojít k narušení stability sloupu nadzemního vedení SEK. Stavebník je povinen zajistit, aby jakoukoliv jeho činností nedošlo bez souhlasu a vědomí společnosti CETIN (a) ke změně nivelety terénu, a/nebo (b) k výsadbě trvalých porostů, a/nebo (c) ke změně rozsahu a změně konstrukce zpevněných ploch. Pokud došlo k odkrytí SEK, je Stavebník povinen SEK po celou dobu odkrytí náležitě zabezpečit proti prověšení, poškození a odcizení.

- (v) Zjistí-li Stavebník kdykoliv během provádění prací ve vztahu ke Stavbě jakýkoliv rozpor mezi údaji v projektové dokumentaci a skutečností, je povinen bezodkladně přerušit práce a oznámit zjištěný rozpor na adresu elektronické pošty POS. Stavebník není oprávněn pokračovat v pracích ve vztahu ke Stavbě do doby, než získá písemný souhlas POS s pokračováním prací.
- (vi) Stavebník není bez předchozího písemného souhlasu společnosti CETIN oprávněn manipulovat s kryty kabelových komor, jakkoliv zakrývat vstupy do kabelových komor, a to ani dočasně, vstupovat do kabelových komor, jakkoliv manipulovat s případně odkrytými prvky SEK či s jakýmkoliv jiným zařízením se SEK souvisejícím. Rovněž bez předchozího písemného souhlasu společnosti CETIN není Stavebník oprávněn umístit nad trasou Kabelovodu jakoukoliv jinou síť technické infrastruktury v podélném směru.
- (vii) Byla-li v souladu s Vyjádřením a těmito VPOSEK odkryta SEK je Stavebník povinen tři (3) Pracovní dny před zakrytím SEK písemně oznámit POS zakrytí SEK a vyzvat ho ke kontrole před zakrytím. Oznámení Stavebníka dle předchozí věty musí obsahovat minimálně předpokládaný Den zakrytí, číslo jednací Vyjádření a kontaktní údaje Stavebníka. Stavebník není oprávněn provést zakrytí do doby, než získá písemný souhlas POS se zakrytím.

7. ROZHODNÉ PRÁVO

Vyjádření a VPOSEK se řídí českým právem, zejména Občanským zákoníkem, Zákonem o elektronických komunikacích a Stavebním zákonem. Veškeré spory z Vyjádření či VPOSEK vyplývající budou s konečnou platností řešeny u příslušného soudu České republiky.

8. PÍSEMNÝ STYK

Písemným stykem či pojmem „písemně“ se pro účely Vyjádření a VPOSEK rozumí předání zpráv jedním z těchto způsobů:

- v listinné podobě;
- e-mailovou zprávou s uznávaným elektronickým podpisem dle zák. č. 297/2016 Sb., o službách vytvářejících důvěru pro elektronické transakce, v účinném znění; a/nebo e-mailovou zprávou zaslanou na adresu POS;

9. ZÁVĚREČNÁ USTANOVENÍ

- (i) Stavebník, Žadatel nebo jím pověřená třetí osoba je počínaje Dnem převzetí Vyjádření povinen užít informace a data uvedená ve Vyjádření pouze a výhradně k účelu, pro který mu byla tato poskytnuta. Stavebník, Žadatel nebo jím pověřená třetí osoba není oprávněn informace a data rozmnžovat, rozšiřovat, pronajímat, půjčovat či jinak umožnit jejich užívání třetí osobou bez předchozího písemného souhlasu společnosti CETIN.
- (ii) Pro případ porušení kterékoliv z povinností Stavebníka, Žadatele nebo jím pověřené třetí osoby, založené Vyjádřením /nebo těmito VPOSEK je Stavebník, Žadatel či jím pověřená třetí osoba odpovědný za veškeré náklady a škody, které společnosti CETIN vzniknou porušením povinností Stavebníka, Žadatele nebo jím pověřené třetí osoby.

Číslo jednací: 839786/20

Číslo žádosti: 0120 974 529

Informace k vytyčení SEK

V případě požadavku na vytyčení SEK společnosti CETIN se, prosím, obraťte na společnosti uvedené níže:

CETIN a.s. - středisko Morava jih

se sídlem: Českomoravská 2510/19, Libeň, 190 00 Praha 9
IČ: 04084063 DIČ: CZ04084063
kontakt: tel: 238461267 obslužná doba po-pa 7 - 15 hod

TEMO-TELEKOMUNIKACE, a.s. - výhradní dodavatel společnosti CETIN a.s.

se sídlem: U Záběhlického zámku 233/15, 106 00 Praha 10
IČ: 25740253 DIČ: CZ25740253
kontakt: Pavel Drdla, mobil: 725871746, e-mail: pavel.drdla@temo.cz;

CETIN a.s. - středisko Čechy východ

se sídlem: Českomoravská 2510/19, Libeň, 190 00 Praha 9
IČ: 04084063 DIČ: CZ04084063
kontakt: tel: 238462863 obslužná doba po-pa 7 - 15 hod

TEMO-TELEKOMUNIKACE, a.s. - výhradní dodavatel společnosti CETIN a.s.

se sídlem: U Záběhlického zámku 233/15, 106 00 Praha 10
IČ: 25740253 DIČ: CZ25740253
kontakt: Michal Nun, mobil: 601 378 578, vytyceni@temo.cz

AZ GEONET - Pavel Kazda

se sídlem: Sedláčkova 1436/14, 500 02 Hradec Králové
IČ: 72885777 DIČ: CZ7308093045
kontakt: Pavel Kazda, mobil: 776020134, e-mail: azgeonet@seznam.cz

COM PLUS CZ, a.s.

se sídlem: Akademia Bedrny 365, 500 03 Hradec Králové
IČ: 25772104 DIČ: CZ25772104
kontakt: Help Desk: tel.: 472702123, mobil: 724150190, e-mail: helpdesk@complus.cz
technik: Cyril Belej tel.: 724 483 810, e-mail: cyril.belej@complus.cz

CONTENT, s.r.o.

se sídlem: Karlov 1246, 594 01 Velké Meziříčí, pobočka: Okružní 28/18, 591 01 Žďár nad Sázavou
IČ: 63492164 DIČ: CZ63492164
kontakt: Martin Kalina, tel/fax: 566521721, mobil: 777702117, e-mail: kalina@content-vm.cz, vytycenisiti@seznam.cz

CONTENT, s.r.o.

se sídlem: Karlov 1246, 594 01 Velké Meziříčí, pobočka: Okružní 28/18, 591 01 Žďár nad Sázavou
IČ: 63492164 DIČ: CZ63492164
kontakt: Martin Kalina, tel/fax: 566521721, mobil: 777702117, e-mail: kalina@content-vm.cz, vytycenisiti@seznam.cz

ELTER, s.r.o.

se sídlem: Straněnská 1149, 539 01 Hlinsko
IČ: 49814419 DIČ: CZ49814419
kontakt: tel.: 469312100, mobil: 731115925, e-mail: elter.hlinsko@xaz.cz
Havel Stanislav, mobil: 736778264, Chadima Zdeněk, mobil: 731115933

Číslo jednací: 839786/20

Číslo žádosti: 0120 974 529

EMP Pardubice s.r.o.

se sídlem: Erno Košťála 957, 530 12 Pardubice
IČ: 64793150 DIČ: CZ 64793150
kontakt: Bohumil Hubálek, mobil: 602492449, e-mail: emp.pce@seznam.cz

ELTER, s.r.o.

se sídlem: Straněnská 1149, 539 01 Hlinsko
IČ: 49814419 DIČ: CZ49814419
kontakt: tel.: 469312100, mobil: 731115925, e-mail: elter.hlinsko@xaz.cz
Havel Stanislav, mobil: 736778264, Chadima Zdeněk, mobil: 731115933

EMIPO-energomontáže s.r.o

se sídlem: U Větrolamu 5 568 02 Svitavy
IČ: 620 65 530 DIČ: CZ 620 65 530
kontakt: Ing. Dvořák Jaroslav, mobil: 724785113, e-mail: dvorakemipo@seznam.cz
Abraham Josef, mobil: 602173802, e-mail: dvorakemipo@seznam.cz

GIS-STAVINVEX, a.s.

se sídlem: Pražská 1156, Pelhřimov
IČ: 25163558 DIČ: CZ25163558
kontakt: Petr Novák, mobil: 737 286 334, tel/fax: 596 541 102, e-mail: ostrava@gis-stavinvox.cz

EUROSPÓJ, v.o.s.

se sídlem: Průmyslová 387, 530 03 Pardubice
IČ: 47473991 DIČ: CZ 47473991
kontakt: Jan Matějtek, tel.: 466616101, mobil: 608111234, e-mail: eurospoj@eurospoj.cz,
Petr Borovec, tel.: 466616101, mobil: 603150066, e-mail: eurospoj@eurospoj.cz

Chadima Zdeněk

se sídlem: Máchova 257, 539 73 Skuteč
IČ: 01222163 DIČ:
kontakt: Zdeněk Chadima, tel:731115933, e-mail: z.chadima@tiscali.cz

Jiří Novotný, Montáž, údržba a servis tel.sítí - okr. Třebíč, Znojmo

se sídlem: Akad. Práta 524, 675 55 Hrotovice, okr. Třebíč
IČ: 72377259 DIČ:
kontakt: Jiří Novotný, tel.: 568860888, mobil: 777318588, e-mail: novotny.hrotovice@seznam.cz

Karel Horský

se sídlem: Poličská 877/36, 568 02 Svitavy - Předměstí
IČ: 01377841 DIČ:
kontakt: Karel Horský, mobil: 602 483 023, e-mail: k.horsky.sy@gmail.com

Josef Joura

se sídlem: Okřešice 53, okres Třebíč, 674 01
IČ: 88282091 DIČ: CZ6312180820
kontakt: Josef Joura, mobil: 602578674, e-mail: josefjoura@seznam.cz

Číslo jednací: 839786/20

Číslo žádosti: 0120 974 529

K+K ELTEC, s.r.o.

se sídlem: Smetanova 997, 517 41 Kostelec nad Orlicí
IČ: 25277308 DIČ: CZ25277308
kontakt: Radovan Krsek, mobil: 603486395, e-mail: krsek@eltec.cz

Libor Kos

se sídlem: Horní Čermná 5, 561 56 Horní Čermná
IČ: 40156770 DIČ:
kontakt: Libor Kos, mobil: 737906322, e-mail: libor.kos@email.cz

Karel Horský

se sídlem: Poličská 877/36, 568 02 Svitavy - Předměstí
IČ: 01377841 DIČ:
kontakt: Karel Horský, mobil: 602 483 023, e-mail: k.horsky.sy@gmail.com

Michlovský stavební s.r.o.

se sídlem: Salaš 99, 76351 Zlín
IČ: 27714080 DIČ: CZ 27714080
kontakt: STŘEDSKO HRADEC KRÁLOVÉ:
Aleš Klimt, mobil: 602482988, e-mail: klimt@michlovsky.cz
Jiří Kladivo, mobil: 602 483 021, e-mail: kladivo@michlovsky.cz
Vítězslav Škrabal, mobil: 725 277 773, e-mail: skrabal@michlovsky.cz

Milan Pospíšil

se sídlem: Topolská 742, 537 05 Chrudim
IČ: 88375072 DIČ:
kontakt: Milan Pospíšil, mobil: 725246121, email: mpospisil1@centrum.cz

Milan Šulc

se sídlem: Jamné nad Orlicí 190, PSČ: 561 65
IČ: 73655678 DIČ:
kontakt: Ing. Milan Šulc, mobil: 602482975, e-mail: sulcmilan@seznam.cz

K+K ELTEC, s.r.o.

se sídlem: Smetanova 997, 517 41 Kostelec nad Orlicí
IČ: 25277308 DIČ: CZ25277308
kontakt: Radovan Krsek, mobil: 603486395, e-mail: krsek@eltec.cz

SECURITY PARTNER, s.r.o.

se sídlem: Na Plácku 1330, Kostelec nad Orlicí
IČ: 48152871 DIČ: CZ48152871
kontakt: Ing. Roland Ságner, mobil: 777778256, e-mail: sagner@xkomfort.cz

PELMONT s.r.o

se sídlem: Vlásenická 1111, 393 01 Pelhřimov
IČ: 25172786 DIČ: CZ25172786
kontakt: Karel Pichl, tel.: 565325325, fax: 565333565, mobil: 602227227, e-mail: pelmont@pelmont.cz

Číslo jednací: 839786/20

Číslo žádosti: 0120 974 529

STARMON s.r.o.

se sídlem: Průmyslová 1880, 565 01 Choceň

IČ: 49285751

DIČ: CZ49285751

kontakt: Marek Bedrníček, mobil: 605003042, e-mail: bedrnicek@starmon.cz

Radim Zabloudil

se sídlem: Tábor 2356/28a, 602 00 Brno - Žabovřesky

IČ: 74899589

DIČ: CZ6210151585

kontakt: Radim Zabloudil, mobil: 602760276, e-mail: radim.zabloudil@seznam.cz

TEMO-TELEKOMUNIKACE, a.s. - výhradní dodavatel společnosti CETIN a.s.

se sídlem: pracoviště Žižkova 832, 580 01 Havlíčkův Brod

IČ: 25740253

DIČ: CZ25740253

kontakt: Jan Dostál, mobil: 602482982, e-mail: jan.dostal@temo.cz

TELEPROG s.r.o.,

se sídlem: Znojemská 4665/78a, 586 01 Jihlava

IČ: 60721197

DIČ: CZ60721197

kontakt: Luboš Štěpnička, tel.: 567322089, fax: 567161319, mobil: 602782898, e-mail: stepnicka@teleprog.cz

TEMO-TELEKOMUNIKACE, a.s. - výhradní dodavatel společnosti CETIN a.s.

se sídlem: pracoviště Žižkova 832, 580 01 Havlíčkův Brod

IČ: 25740253

DIČ: CZ25740253

kontakt: Jan Dostál, mobil: 602482982, e-mail: jan.dostal@temo.cz

SUPTel a.s.

se sídlem: Hřbitovní 1322/15, 312 16 Plzeň

IČ: 25229397

DIČ: CZ25229397

kontakt: Vlastimil Koudelka, mobil: 725277777, e-mail: koudelka@suptel.cz

Vegacom, a.s.

se sídlem: Rantířov 20, (Areál Agropodnik), 588 41 Vyskytná nad Jihlavou

IČ: 25788680

DIČ: CZ25788680

kontakt: Martin Pečar, mobil: 603855658, e-mail: pecar@vegacom.cz

Zdeněk Plšek, mobil: 605232401, e-mail: plsek@vegacom.cz

Telsit s.r.o.

se sídlem: K Dolíkám 125, 503 11 Hradec Králové 15

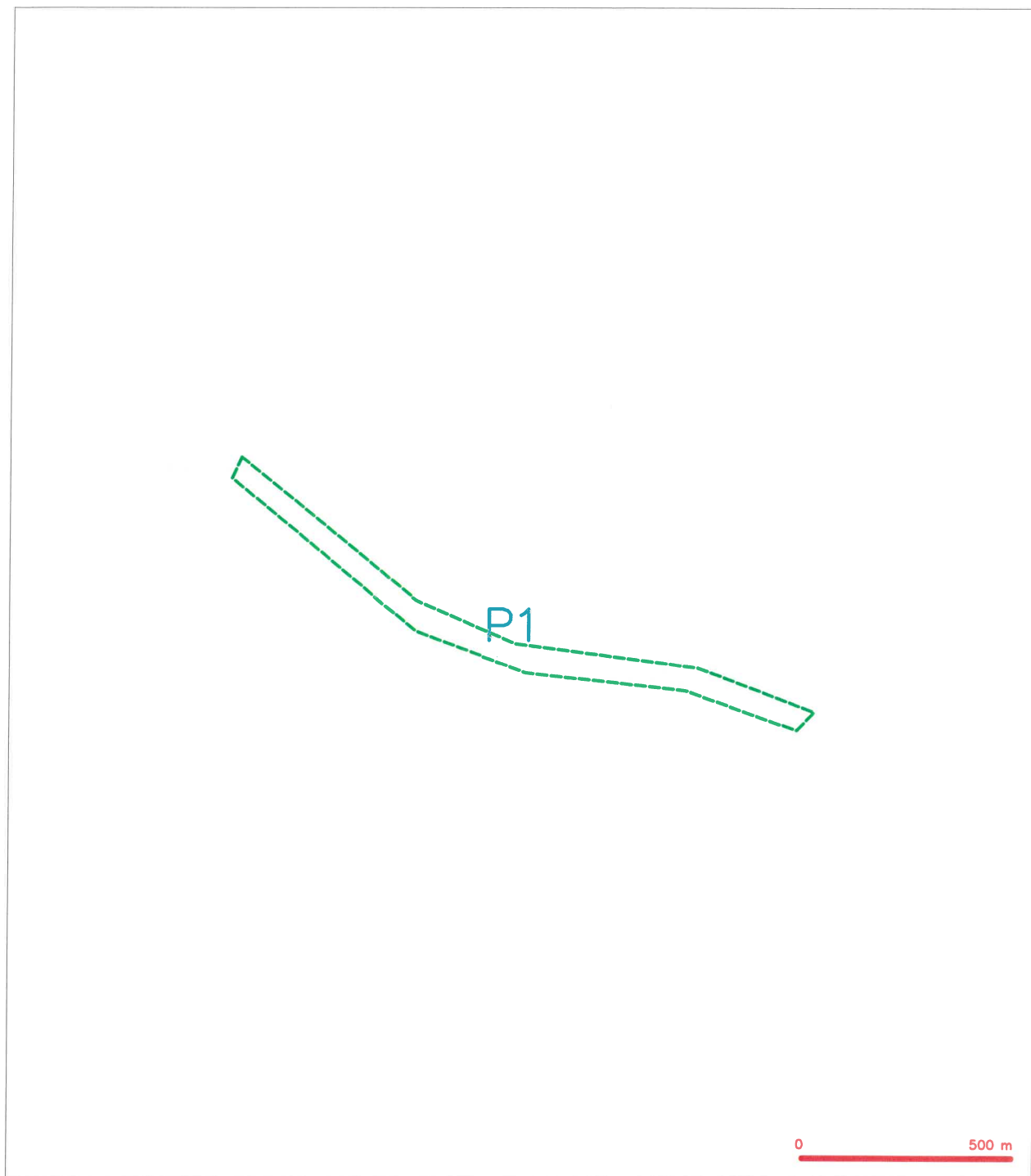
IČ: 62025384

DIČ: CZ62025384

kontakt: Petr Novák, mobil: 603592292, e-mail: novak@telsit.cz

Miroslav Kodrle, mobil: 603593934, e-mail: kodrle@telsit.cz

SITUAČNÍ VÝKRES - ZÁJMOVÉ ÚZEMÍ



LEGENDA

--- hranice zájmového území a vyjádření

Kal
 CETIN a.s.
 Českomoravská 2510/19, Libeň
 190 00 Praha 9
 DIČ: CZ04084063
 102

A map of the P1 area, showing a network of pink lines representing roads or boundaries. A green dashed line, labeled 'P1' in blue text, runs diagonally across the map. A small black box contains five sampling locations labeled P1-1, P1-2, P1-3, P1-4, and P1-5. A scale bar at the bottom right indicates a distance of 500 m.

	hranice zájmového území s vyjádřením		nezaměřený průběh optického kabelu, NDPE trubky nebo soustáv optického a metalistického kabelu
	NN přípojnka, území s NN přípojnou ČETN		rozdělné síle, ochranné písmo rozdělné síle
	zaměřený průběh metalistického kabelu		podzemní síle
	zaměřený průběh optického kabelu, NDPE trubky nebo soustáv optického a metalistického kabelu		neprovazované síle
	nezaměřený průběh metalistického kabelu		podzemní síle cizí
	podzemní síle cizí		síle s NN

SITUAČNÍ VÝKRES - POLYGON 1, list kladu P1-1



LEGENDA

- | | | | |
|--|---|--|---|
| | hranice zájmového území k vyjádření | | nezaměřený průběh optického kabelu, HDPE trubky nebo soustředěného optického a metalického kabelu |
| | NN přípojka, území s NN přípojkou CETIN | | radové síť, ochranné pásmo radové sítě |
| | zaměřený průběh metalického kabelu | | podzemní síť |
| | zaměřený průběh optického kabelu, HDPE trubky nebo soustředěného optického a metalického kabelu | | napravované síť |
| | nezaměřený průběh metalického kabelu | | podzemní síť cizí |
| | podzemní síť cizí | | sítě s NN |
| | | | kolátoř, kabelovod |

LEGENDA

- | | | | |
|---|---|---|---|
| | hranice zájmového území s vyjádřením | | nezaměřený průběh optického kabelu, NDPE trubky |
| | NN přípojná, území s NN přípojnou ČST/TV | | nebo souvňh optického a metalického kabelu |
| | zaměřený průběh metalického kabelu | | radiové síle, ochranné pásmo radiové síle |
| | zaměřený průběh optického kabelu, NDPE trubky | | podzemní síle |
| | nebo souvňh optického a metalického kabelu | | neporovnatelné síle |
| | nezaměřený průběh metalického kabelu | | podzemní síle čísl |
|  | podzemní síle čísl |  | síle s NN |

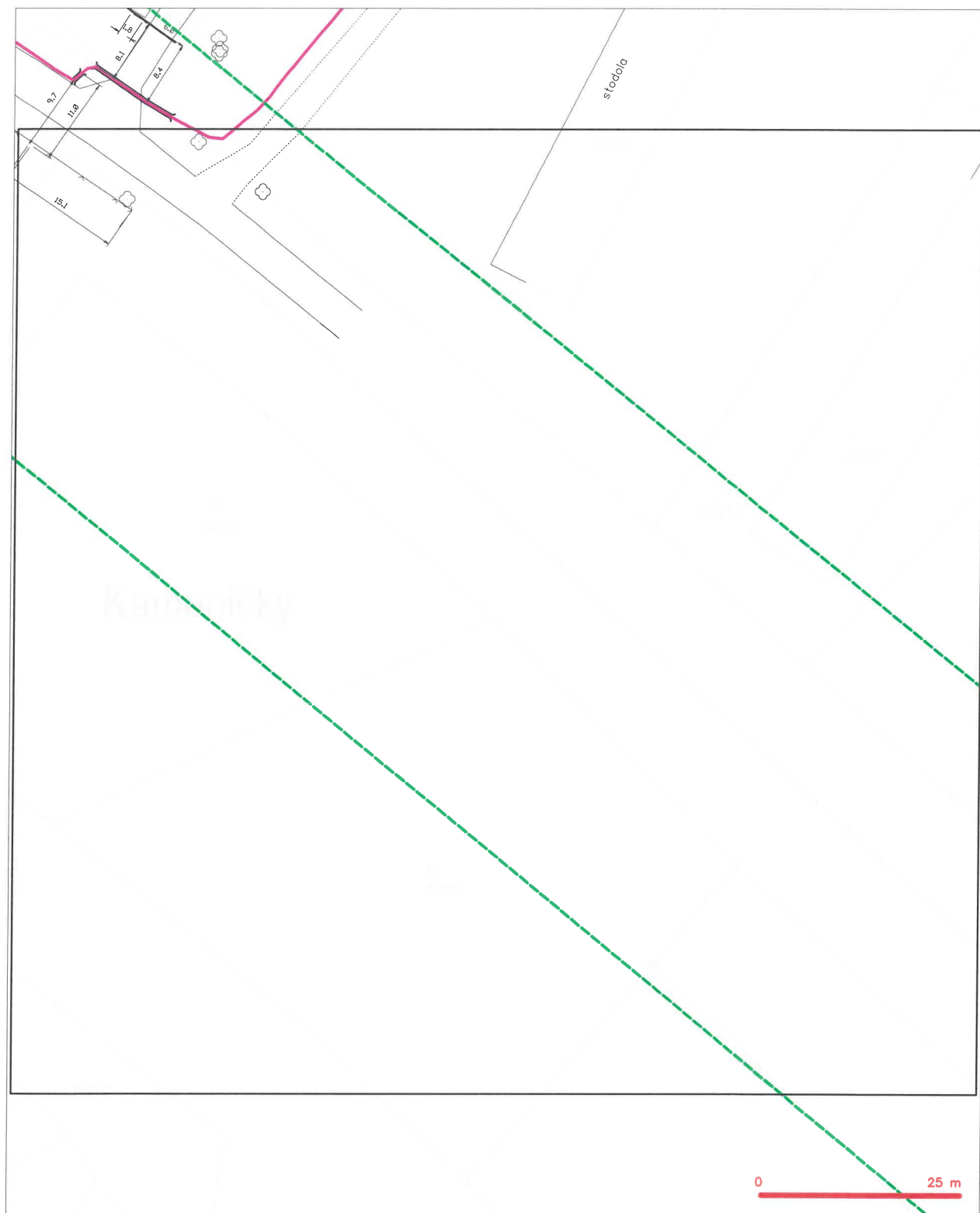
SITUAČNÍ VÝKRES - POLYGON 1, list kladu P1-3



LEGENDA

- | | |
|---|--|
| <ul style="list-style-type: none"> — hranice zájmového území k vyjádření — NV přípojná, území s NV přípojkou CETIN — zamýšlený průběh metalického kabelu — zamýšlený průběh optického kabelu, NDNÉ trubky nebo svazků optického a metalického kabelu — nezamýšlený průběh metalického kabelu — podzemní síť cíl | <ul style="list-style-type: none"> — nezamýšlený průběh optického kabelu, NDNÉ trubky nebo svazků optického a metalického kabelu — radové síť, ochranné pásmo radové síť — podzemní síť — napravná síť — podzemní síť cíl — síť s NV |
|---|--|
- kolektor, kabelovod


SITUAČNÍ VÝKRES - POLYGON 1, list kladu P1-4



LEGENDA

- | | | | |
|--|---|--|---|
| | hranice zájmového území k vyjádření | | nezaměřený průběh optického kabelu, HDPE trubky nebo soustředěného optického a metalického kabelu |
| | NV přípojka, území s NV přípojkou CETIN | | radové síť, ochranné pásmo radové sítě |
| | zaměřený průběh metalického kabelu | | podzemní síť |
| | zaměřený průběh optického kabelu, HDPE trubky nebo soustředěného optického a metalického kabelu | | napravované síť |
| | nezaměřený průběh metalického kabelu | | podzemní síť cizí |
| | podzemní síť cizí | | síť s NV |
| | | | ☐=☐=☐= kolektor, kabelovod |

SITUAČNÍ VÝKRES - POLYGON 1, list kladu P1-5



LEGENDA

- | | | | |
|--|---|--|---|
| | hranice zájmového území k vyjádření | | nezaměřený průběh optického kabelu, HDPE trubky nebo soustředěná optického a metalického kabelu |
| | NV přípojná, území s NV přípojkou CETIN | | radové síť, ochranné pásmo radové sítě |
| | zaměřený průběh metalického kabelu | | podzemní síť |
| | zaměřený průběh optického kabelu, HDPE trubky nebo soustředěná optického a metalického kabelu | | nepraznovaně síť |
| | nezaměřený průběh metalického kabelu | | podzemní síť cív' |
| | podzemní síť cív' | | sítě s NV |
| | | | koléktor, kabelovod |



PRO SPOLEČNÉ ZÁŽITKY

Vyřizuje: Dundáček Petr

E-mail: petr.dundacek@t-mobile.cz

PRODIN a.s.
Martina Řezaninová
K Vápence č.p.2745
53002 Pardubice

Naše značka: E52310/20

V Praze dne: 8.12.2020

Vyjádření a stanovení podmínek pro udělení souhlasu s umístěním stavby v ochranném pásmu sítě technické infrastruktury (TI) společnosti T-Mobile Czech Republic a.s.

Vydané podle § 101 ZÁKONA Č. 127/2005 Sb., o elektronických komunikacích a o změně některých souvisejících zákonů (zákon o elektronických komunikacích – dále jen ZEK), ve znění pozdějších předpisů a §161 zákona č. 183/2006 Sb., o územním plánování a stavebním řádu (stavební zákon) či dle dalších příslušných právních předpisů

Věc: Oprava silnice III/34311 Kameničky - Chlumětín

Stupeň: Stavební řízení

Na základě předložených projektových podkladů dáváme **souhlasné stanovisko k vydání Územního souhlasu / rozhodnutí (Stavebního povolení)** a následně **souhlas s realizací stavby**.

Dle předložených dokladů nedojde ke kolizi s technickou infrastrukturou společnosti **T-Mobile Czech Republic a.s.**

Toto stanovisko má platnost 1 rok.

Vydané stanovisko nelze prodloužit. Po uplynutí platnosti zadejte žádost o nové stanovisko.

T-Mobile
T-Mobile Czech Republic a.s.
Tomičkova 2144/1
148 00 Praha 4
IČ 649 49 681, DIČ CZ64949681

.....
Ochrana sítí
Technologický úsek

V případě doplňujících dotazů vždy uvádějte v „Předmětu“ e-mailu číslo jednací.



Příloha č. 1

Rekapitulace žádosti o vyjádření k existenci sítě elektronických komunikací

Číslo žádosti: **E52310/20**
Název stavby /akce: **Oprava silnice III/34311 Kameničky - Chlumětín**
Datum podání žádosti: **8.12.2020**
Důvod žádosti: **Stavební řízení**
Popis jiného důvodu žádosti:
Poznámka:

Žadatel

Firma / organizace: **PRODIN a.s.**
IČ: **25292161**
DIČ:
Kontaktní osoba: **Martina Řezaninová**
Adresa: **K Vápence č.p.2745**
Město / obec: **Pardubice**
PSČ: **53002**
Stát:
E-mail: **martina.rezaninova@prodin.cz**
Telefonní číslo: **725601963**

Stavebník

Firma / organizace: **Správa a údržba silnic Pardubického kraje**
Kontaktní osoba: **Michal Konečný**
Adresa: **č.p.98**
Město / obec: **Pardubice**
PSČ: **53353**
Stát:
E-mail: **michal.konecny@suspk.cz**
Telefonní číslo: **602476521**

Stavba

Výška nad terénem (metry): **0 m**
Projektant:
Druh stavby: **Dopravní infrastruktura - komunikace, chodníky, cyklostezky apod**
Hodnota projektu: **20 mil. Kč**
Měsíc zahájení stavby: **04/2021**
Měsíc ukončení stavby: **12/2022**

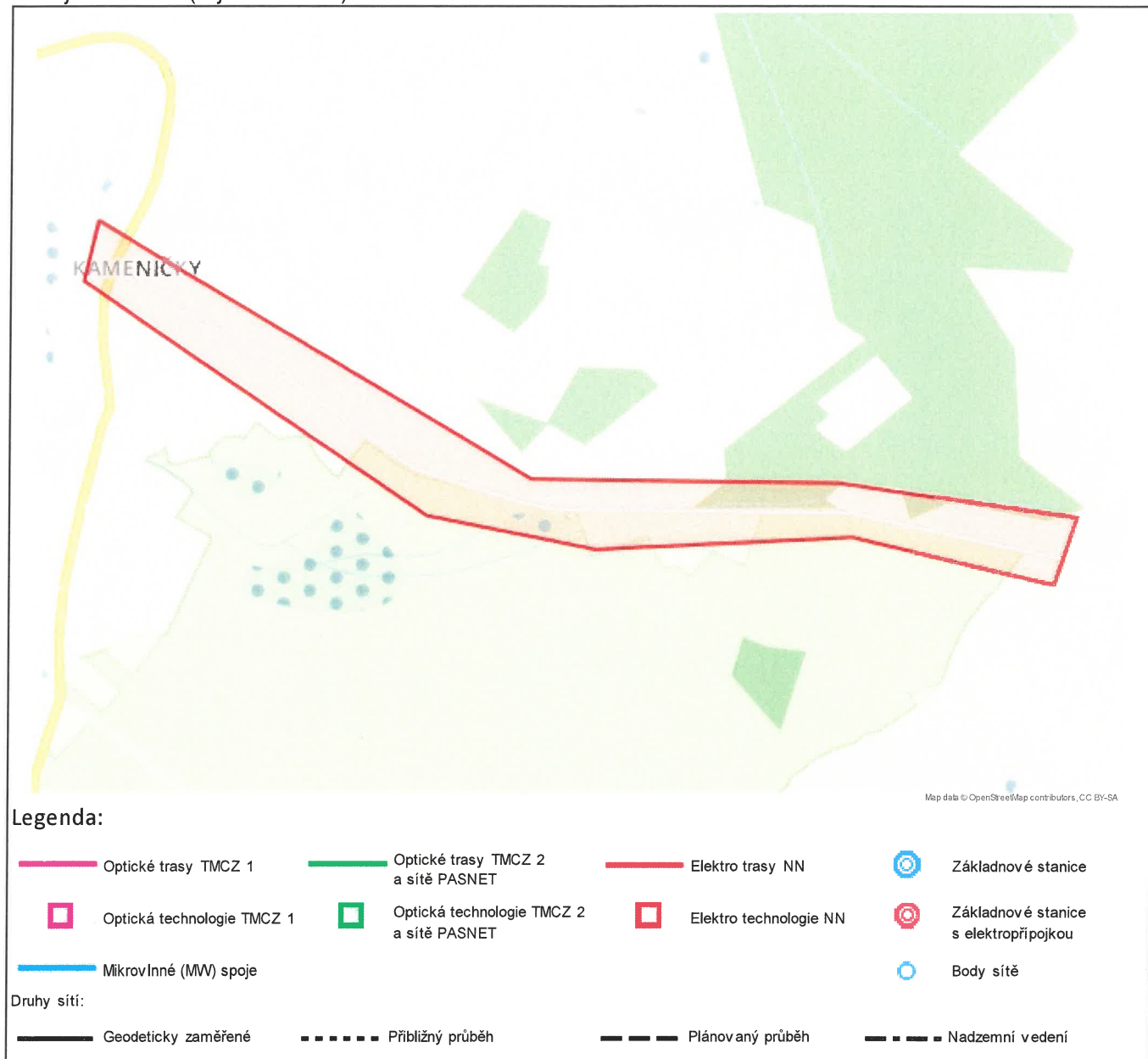
Odeslání stanoviska

E-mail: **martina.rezaninova@prodin.cz**

Příloha č. 2

Situační plán

Zájmová oblast (zájmové oblasti) zadaná žadatelem



Geometrie zájmové oblasti (zájmových oblastí) žádosti ve formátu WKT a souřadnicovém systému S-JTSK. Zkopírováním textu lze geometrii zobrazit v jakémkoli softwaru podporujícím formát WKT.

POLYGON((-637087.656583856 -1095787.07881951,-637119.883455117 -1095876.4890538,-636638.953542916 -1096292.81288587,-636386.901899752 -1096374.97391175,-635994.504424647 -1096402.02671591,-635698.486106516 -1096507.9066417,-635652.919864974 -1096410.71708843,-636006.384442356 -1096316.78840318,-636472.741013672 -1096256.27285631,-637087.656583856 -1095787.07881951))



PRODIN a.s.
Martina Řezaninová
K Vápence 2745
530 02 Pardubice - Zelené Předměstí

V Praze, 8.12.2020

Naše zn.: **201208-1331237699**

Věc: vyjádření k žádosti k akci "**Oprava silnice III/34311 Kameničky - Chlumětín**"

Společnost Vodafone Czech Republic a.s. (dále jen „Vodafone“), se sídlem Praha 5, náměstí Junkových 2, IČ: 25788001, zapsaná dne 13.8. 1999 v obchodním rejstříku vedeném Městským soudem v Praze pod spisovou značkou B.6064 a společnost Vantage Towers, s.r.o. se sídlem Závěšova 502/5, Nusle, 140 00 Praha 4, zapsaná v obchodním rejstříku vedeném u Městského soudu v Praze pod sp. zn. C 330005, IČO: 09056009, DIČ: CZ09056009 zastoupená Vodafone na základě plné moci Vám sděluje, že dle Vámi podané žádosti ze dne **8.12.2020**, která je nedílnou součástí tohoto vyjádření,

souhlasí s realizací projektu.

Ve Vámi zadaném zájmovém území a v uvedené výšce (výška stavby: 0 m, výška jeřábu: 0 m) se nenachází žádné podzemní ani nadzemní vedení.

Platnost vyjádření je **1 rok** od data vydání. Vyjádření je platné pouze v rámci předmětného projektu a pro důvod vydání vyjádření stanovený žadatelem v žádosti.

Vyjádření pozbývá platnosti uplynutím doby platnosti, změnou rozsahu zájmového území i změnou důvodu vydání vyjádření uvedeného v žádosti, to vše v závislosti na tom, která ze skutečností rozhodná pro pozbytí platnosti tohoto vyjádření nastane nejdříve. Po skončení platnosti si musíte podat novou žádost na adrese <https://www.zadostovyjadreni.cz/vodafone/>.

S pozdravem

v.z. Nora Hlásenská
Vodafone Czech Republic a. s.
náměstí Junkových 2808/2
150 00 Praha 5

Tel.: 775012847
E-mail: nora.hlasenska1@vodafone.com


Vodafone Czech Republic a.s.
náměstí Junkových 2, 155 00 Praha 5
IČO: 25788001, DIČ: CZ25788001
tel: 775 971 111, fax: 775 971 99
-60

Seznam příloh/přiložených souborů:

Zadost_201208-1331237699.pdf



Žádost o vyjádření k existenci sítí č. 201208-1331237699

Identifikační údaje žadatele / stavebníka

Typ:	Právnícká osoba
IČO:	25292161
Firma:	PRODIN a.s.
Jméno:	Martina
Příjmení:	Řezaninová
Telefon:	+420 725 601 963
E-mail:	martina.rezaninova@prodin.cz

Adresa sídla/bydliště

Ulice:	K Vápence
Č.p. (č.ev.) / č.o.:	2745
Obec:	Pardubice - Zelené Předměstí
PSČ:	53002

Důvod žádosti o vyjádření

Název stavby:	Oprava silnice III/34311 Kameničky - Chlumětín
Typ stavby:	Stavba výšky do 10 m nad zemí
Stupeň žádosti:	DSP nebo DOS (Dokumentace pro stavební povolení/ohlášení stavby)
Popis stavby / doplňující informace:	Jedná se o opravu silnice včetně propustků a reprofilace příkopů.
Podzemní stavba a zpevněná plocha:	Ano
Výška stavby:	0 m
Výška jeřábu:	0 m
Seznam příloh:	KOORDINACNI SITUACE_KAM_CHLUM.pdf

Zájmové území

Kresba 1:



Dotčené KÚ:

Kameničky (662666)
Chlumětín (651834)

Datum: 8.12.2020

Zadáno: <https://www.zadostovyjadreni.cz/vodafone/>

Informace podle zákona č. 127/2005 Sb., o elektronických komunikacích, nařízením 2016/679 o ochraně fyzických osob v souvislosti se zpracováním osobních údajů a o volném pohybu těchto údajů a o zrušení směrnice 95/46/ES (obecné nařízení o ochraně osobních údajů) a dalšími souvisejícími právními předpisy.

Společnost Position s.r.o., se sídlem Londýnská 665/45, 120 00 Praha 2, IČ 26422816, zapsaná v obchodním rejstříku vedeném Městským soudem v Praze, oddíl C, vložka 81053 („Position“) a společnost Vodafone Czech Republic s., se sídlem nám. Junkových 2808/2, 155 00 Praha 5, IČ 25788001, zapsaná v obchodním rejstříku vedeném Městským soudem v Praze, oddíl B, vložka 6064 („Vodafone“) Vás tímto informují, že shromážděné osobní údaje v rozsahu Vaše jméno, příjmení, bydliště, e-mailová adresa a telefonní číslo bude společnost Vodafone, jako správce, a společnost Position, jako zpracovatel, zpracovávat za účelem jejich použití při realizaci povinností v souvislosti se žádostí o stanovisko nebo vyjádření pro řízení podle zákona č. 183/2006 Sb., o územním plánování a stavebním řádu (stavební zákon), a to automatizovaným způsobem nebo v tištěné podobě s tím, že Vaše osobní údaje nebudou zpřístupněny jiným osobám.

Vaše osobní údaje poskytujete dobrovolně a tento souhlas můžete kdykoliv odvolat.

Podrobné informace o ochraně soukromí ve společnosti Vodafone, a to včetně uplatnění vašich práv subjektu údajů naleznete na webu <https://www.vodafone.cz/o-vodafone/ke-stazeni/ochrana-soukromi/>.